Boletín 3B

https://adolince.es/ceo_2025/

BIENVENIDOS

Nuestro principal **objetivo** es organizar un Campeonato de España de Orientación a Pie 2025 para que todos los deportistas disfruten de nuestro deporte y de la competición, siempre dentro de un espíritu de confraternización y hermanamiento entre federaciones territoriales, clubes y deportistas, virtudes que siempre han caracterizado a los deportistas del mapa y la brújula.

¡Un terreno excepcional!

Esperamos que durante estos días disfrutéis de la localidad de **El Pedroso** en Sevilla, la cual os recibe con los brazos abiertos, así como de los terrenos de la **Dehesa La Jarosa**, una zona natural de excepcional belleza y uno de los mejores terrenos para la práctica de nuestro deporte.

La Organización.

JUNTA DE ANDALUCÍA

Bienvenida de la Consejera

Junta de Andalucía
Consejería de Cultura y Deporte

Estimados participantes,

Es un placer para la Junta de Andalucía daros la bienvenida a El Pedroso y a nuestra tierra para la celebración del Campeonato de España de Orientación a Pie 2025.

Andalucía es sinónimo de calidad de vida, tradición y excelencia deportiva. Nuestra comunidad ha demostrado ser un referente en la organización de grandes eventos deportivos, desde competiciones nacionales hasta citas internacionales de primer nivel. Creemos firmemente en el deporte como motor de desarrollo económico y social, impulsando el turismo, la creación de empleo y la promoción de hábitos de vida saludables.

El Pedroso, con su entorno natural privilegiado en plena Sierra Morena de Sevilla, es el escenario ideal para una disciplina que combina estrategia, resistencia y respeto por el medio ambiente. Desde el Gobierno andaluz, seguimos apostando por fortalecer nuestra red de infraestructuras deportivas y atraer competiciones de alto impacto que beneficien a nuestros municipios y proyecten la imagen de Andalucía como una tierra de oportunidades y crecimiento.

Os animamos a disfrutar de este evento en un entorno único y a descubrir todo lo que nuestra comunidad puede ofrecer. Andalucía es, sin duda, el mejor lugar para competir, crecer y soñar.

¡Bienvenidos y mucha suerte!

Patricia del Pozo Fernández

Consejera de Cultura y Deporte

Junta de Andalucía

DIPUTACIÓN PROVINCIAL DE SEVILLA

Saluda del Presidente de la Diputación de Sevilla

Del Hermes de la mitología griega, del dios Mercurio en Roma y, después, de todos aquellos que hacían las veces de mensajeros en batallas o en tiempos de paz, el hombre contemporáneo se ha quedado con lo mejor de aquel oficio… la contemplación y disfrute del paisaje por el que practica el deporte de la orientación.

Y para este año, el Campeonato de España de Orientación a Pie elige el escenario del tesoro ambiental que más apreciamos los sevillanos y sevillanas, que es nuestra Sierra Morena, más concretamente en el término municipal de la localidad de El Pedroso. Un lugar que, más allá de su belleza natural, se caracteriza por su capacidad de sorprender a los amantes de los retos al aire libre.

Porque esta tierra, además de regalar un rico patrimonio cultural y arquitectonico posee un impresionante patrimonio natural para propios y visitantes. Y en ese marco incomparable que regala la naturaleza es donde el municipio de El Pedroso se convierte en el epicentro de la orientación, en medio de un bosque mediterráneo envidiable y propicio para reconectar con uno mismo, practicando deporte en un terreno desafiante pero cautivador, donde cada rincón ofrece nuevas oportunidades para demostrar su habilidad y destreza.

Porque este campeonato no solo es una prueba de orientación, sino una celebración del contacto directo con la naturaleza en su estado más puro. En un entorno que preserva la serenidad y la riqueza natural de la provincia, los participantes podrán experimentar una experiencia deportiva que les conecta con el corazón de Andalucía. Y junto a la práctica deportiva, la calidez y hospitalidad de la gente de El Pedroso, junto con las delicias gastronómicas de la región, harán de este evento un momento memorable para todos y todas.

En definitiva, Sevilla no solo es historia, cultura y pasión; también es naturaleza, aventuras y, en esta ocasión, el marco propicio para que e Campeonato de España de Orientación a Pie sea todo un éxito.

Javier Fernández
Presidente de la Diputación de Sevilla

FEDERACIÓN ESPAÑOLA DE ORIENTACIÓN

Saluda del Presidente la FEDO

Estimados participantes, compañeros, familia de la Orientación,

Es un verdadero placer para la Federación Española de Orientación **(FEDO)** dar la bienvenida a todos los participantes del **Campeonato de España de Orientación a Pie 2025**, que tendrá lugar en la impresionante localidad de El Pedroso, en pleno corazón sevillano de la Sierra Morena.

Este evento no solo es una oportunidad para disfrutar del deporte de la Orientación, sino también para experimentar uno de los terrenos más técnicos y desafiantes que se pueden encontrar en el calendario nacional. El entorno natural de El Pedroso ofrece una riqueza única: un terreno variado, compuesto por dehesas, bosques y senderos que pondrán a prueba tanto la resistencia física como la capacidad técnica de los corredores. Cada tramo de carrera ha sido diseñado para ofrecer desafíos adecuados para todos los niveles de competencia, desde los más principiantes hasta los más experimentados.

Uno de los aspectos más destacados de este campeonato es la calidad de los mapas, elaborados con un nivel de detalle excepcional que permitirá a los participantes orientarse con precisión en un terreno de tanta complejidad. La precisión y el trabajo técnico detrás de estos mapas garantizarán una competición justa y emocionante para todos los competidores. Estos mapas, fruto de un exhaustivo trabajo de cartografía, están diseñados para poner a prueba las habilidades de navegación y toma de decisiones en condiciones reales de campo, algo que solo un terreno como el de El Pedroso puede ofrecer.

No menos importante es el equipo organizador de este evento, el **Club ADOL** (Asociación Deportiva de Orientación de Sevilla), cuyo compromiso y experiencia en la organización de competiciones de alto nivel nos asegura un campeonato impecable. Gracias al esfuerzo y dedicación de sus miembros, tanto en los trazados como en los servicios para los participantes y espectadores serán de la más alta calidad. Así mismo se une el inestimable apoyo del Ayuntamiento de El Pedroso, de la Diputación Provincial de Sevilla y de la Junta de Andalucía a quienes agradecemos encarecidamente sus desvelos para que este evento sea todo un éxito.

Este campeonato será, sin duda, un hito en el calendario nacional de Orientación, no solo por la calidad técnica de la competición, sino por el excelente ambiente de camaradería y deportividad que caracteriza a nuestra comunidad. La FEDO se enorgullece de apoyar este evento y de ver cómo el deporte de la orientación continúa creciendo en España, con el respaldo de la Federación Andaluza de Orientación (FADO) y de clubes comprometidos como ADOL.

Deseamos a todos los participantes que disfruten al máximo de esta experiencia, que se enfrenten al reto con entusiasmo y que aprovechen la oportunidad para descubrir la belleza y la exigencia del terreno de El Pedroso. Que esta edición del Campeonato de España de Orientación 2025 sea una de las más memorables en la historia de la orientación en España.

¡Mucha suerte a todos y que la orientación sea su guía en este gran desafío!

Atentamente,
Paco G. Cobas

Presidente Federación Española de Orientación (FEDO)

FEDERACIÓN ANDALUZA DEL DEPORTE DE ORIENTACIÓN

Saluda del Presidente de la FADO

Estimados orientadores,

Cómo Presidente de la Federación Andaluza del Deporte de Orientación (FADO) os damos la bienvenida al Campeonato de España de Orientación a Pie 2025 (CEOP 2025), que se celebrará desde el 17 al 20 de abril en la localidad de **El Pedroso** y en los magníficos terrenos de la finca La Jarosa situada en la Sierra Morena de Sevilla.

El Club ADOL ha estado trabajando intensamente para poder ofreceros un Campeonato de España de alta calidad técnica que, unido a los magníficos terrenos de dehesa donde se desarrollarán las distintas pruebas, estoy seguro que resultará un evento inolvidable y de referencia para todos los amantes de este deporte.

Así mismo quiero aprovechar la oportunidad para agradecer a la Junta de Andalucía, a la Diputación Provincial de Sevilla, al Parque Natural de Sierra Morena de Sevilla y en especial al Ayuntamiento de El Pedroso toda la ayuda e inestimable colaboración facilitada para que este campeonato pueda llevarse a cabo.

Por último, quisiera manifestar que es un orgullo para la FADO que en este año 2025 podamos acoger en Andalucía también el Campeonato de España de Pruebas Urbanas durante los días 25 al 26 de octubre, en la localidad de Frailes (Jaén), competición organizada por el Club Veleta-O, a la cual estáis también invitados.

¡Bienvenidos orientadores a El Pedroso, paraíso de la orientación deportiva!

Atentamente,
Carlos Landa Barceló

Presidente Federación Andaluza del Deporte de Orientación (FADO)

AYUNTAMIENTO DE EL PEDROSO (SEVILLA)

Bienvenida del Alcalde

Queridos amigos y amigas,

Es un honor para **El Pedroso** recibirles en nuestra tierra con motivo del Campeonato de España de Orientación a Pie 2025. Este evento no solo representa una gran competición deportiva, sino también una ocasión para mostrar al mundo las riquezas naturales, culturales y humanas de nuestro municipio.

El Pedroso, enclavado en el corazón de la **Sierra Morena de Sevilla**, es un pueblo que vive y respira de la naturaleza que lo rodea. Aquí, en nuestro entorno rural, la tradición y la innovación caminan de la mano. La conservación de nuestros paisajes, las dehesas y los bosques que nos rodean es una prioridad, no solo para preservar nuestra identidad, sino para garantizar un futuro sostenible para las generaciones venideras. Creemos firmemente en el desarrollo equilibrado y en un turismo responsable que respete nuestra tierra, nuestra gente y nuestro patrimonio.

Este campeonato, con su enfoque en la orientación, es el ejemplo perfecto de cómo el deporte puede ser un vehículo para acercarse a la naturaleza sin alterarla, promoviendo la conciencia ambiental y el disfrute del entorno de forma respetuosa. Queremos que cada uno de ustedes pueda experimentar la belleza de nuestros paisajes, recorrer nuestros senderos y montes, y sentir la conexión con una naturaleza excepcionalmente conservada.

Además de la competición, les invito a descubrir nuestra gastronomía, basada en los productos autóctonos de nuestra tierra, como el aceite de oliva virgen extra, quesos, las legumbres, carnes de caza y otros manjares que definen nuestra dieta y nuestra cultura. La gente de **El Pedroso** es acogedora y siempre dispuesta a compartir su hospitalidad, y son las personas y sus historias lo que realmente hacen único a nuestro pueblo.

Es nuestra prioridad seguir promoviendo la sostenibilidad, la protección de nuestros recursos naturales y la inclusión social, para que **El Pedroso** continúe siendo un referente de un desarrollo rural que respeta tanto a la naturaleza como a las personas. Queremos que cada uno de ustedes se lleve consigo la sensación de haber estado en un lugar especial, donde el esfuerzo y la superación en la naturaleza van de la mano con la solidaridad y el trabajo colectivo.

Bienvenidos a **El Pedroso**, un pueblo que les recibe con los brazos abiertos, con mucho que ofrecer y un futuro lleno de esperanza.

¡Mucha suerte y que disfruten de este campeonato!

SERGIO VELA BELLIDO
Alcalde de El Pedroso

Boletín 3B

Sevilla O'Meeting

CEOP 2025

EL PEDROSO (SEVILLA)

Del 17 al 20 de Abril

HECHOS RELEVANTES

+ 1.600 participantes

18 km^2 de mapa

9 km^2 mapa nuevo

4 pruebas

1 Model Event + CPO

Sistema Air +

Radio- controles online

Bolsa del corredor

En este Boletín (*):

- ✓ Presentación
- ✓ Localización
- ✓ Programa
- ✓ Categorías
- ✓ Inscripciones
- ✓ Medidas reducción impacto ambiental
- ✓ Servicio Lanzadera NEW
- ✓ Información técnica
- ✓ Organización
- ✓ Información Turística
- ✓ Contacto
- ✓ Anexos

(*) NEW Contenido actualizado o sujeto a modificaciones.

Presentación

El **Sevilla O'Meeting 2025,** sello de calidad con el que el Club ADOL denomina a su prueba más importante del calendario anual, será el **Campeonato de España de Orientación a Pie 2025**.

La concesión de este evento al Club ADOL representa para nosotros un proyecto serio e ilusionante que tendrá lugar durante los días 17 al 20 de abril de 2025 en el Pedroso (Sevilla) , con un programa muy interesante que os estamos preparando.

El programa tentativo constará de cuatro pruebas, sprint urbano, distancia larga, relevos y distancia media, y además de un Model Event y entrenamientos en los días previos

Os esperan excelentes terrenos para la práctica de la orientación deportiva , la experiencia organizadora atesorada por el Club ADOL, la elaboración de un mapa nuevo realizado por los cartógrafos portugueses **Rui Antunes y José Batista,** que se suma al ya existente con un total de **18 km2 de dehesa,** en un incomparable marco de la Sierra Norte sevillana..

Si a todo ello unimos la excepcional colaboración del Ayuntamiento de **El Pedroso**, municipio en cuyos terrenos se desarrollará el campeonato, estamos convencidos de que se dan los condicionantes idóneos para ofreceros un **Campeonato de España** de alto nivel.

¿Te lo vas a perder?

Los terrenos

La zona elegida para la prueba se encuentra en el municipio de **El Pedroso**, situado en la Sierra Norte sevillana.

Los terrenos son los típicos de **dehesa**, con encinas y alcornoques que incluyen zonas con diferente densidad de piedras y bloques de granito, que unidas a la orografía

confieren al mapa una gran variedad.

Dicha variedad del terreno permite el diseño de unos trazados que combinan la aplicación de diferentes técnicas, desde la orientación precisa a la navegación por zonas de progresión más o menos rápida en función del relieve y de los tramos elegidos.

El mapa

El mapa es completamente nuevo, de más de 9 km2, y que se une al ya realizado en 2019 sumando una extensión de 18 Kms.2.

Para su elaboración hemos contando nuevamente con el cartógrafo **Rui Antunes**, para asegurar el mismo criterio cartográfico y un trabajo de alto nivel técnico.

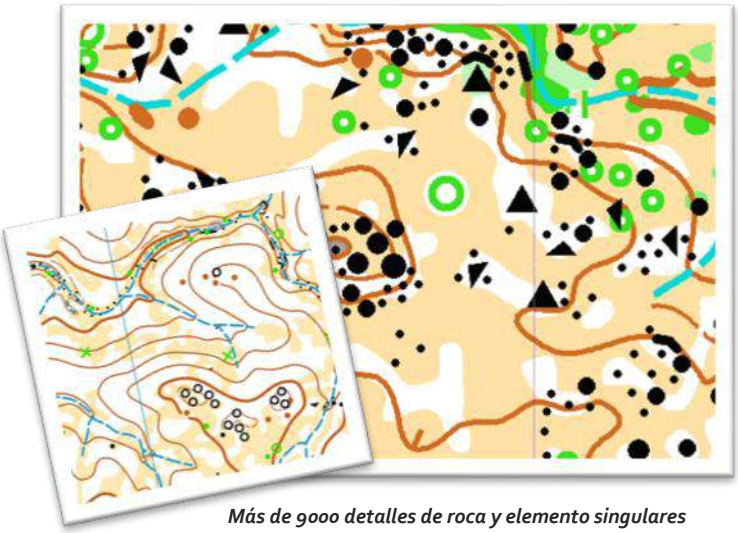

Más de 9000 detalles de roca y elemento singulares

Las pruebas dipondrán de **radiocontroles** para seguir la evolución de la competición online.

Todas las pruebas se podrán realizar con el **sistema Air+**.

Localización

El Pedroso se encuentra a 66 km al norte de Sevilla.

https://maps.app.goo.gl/ikcw9kTYjangcwqN8

En coche el trayecto requiere, aproximadamente, entre una hora y una hora y cuarto. La zona elegida para la prueba, la Finca La Jarosa, se encuentra a 10 km del municipio, por la carretera SE-197.

https://maps.app.goo.gl/w2i4NuRYiUwiajDx7

Desde Sevilla también se puede llegar a El Pedroso en tren.

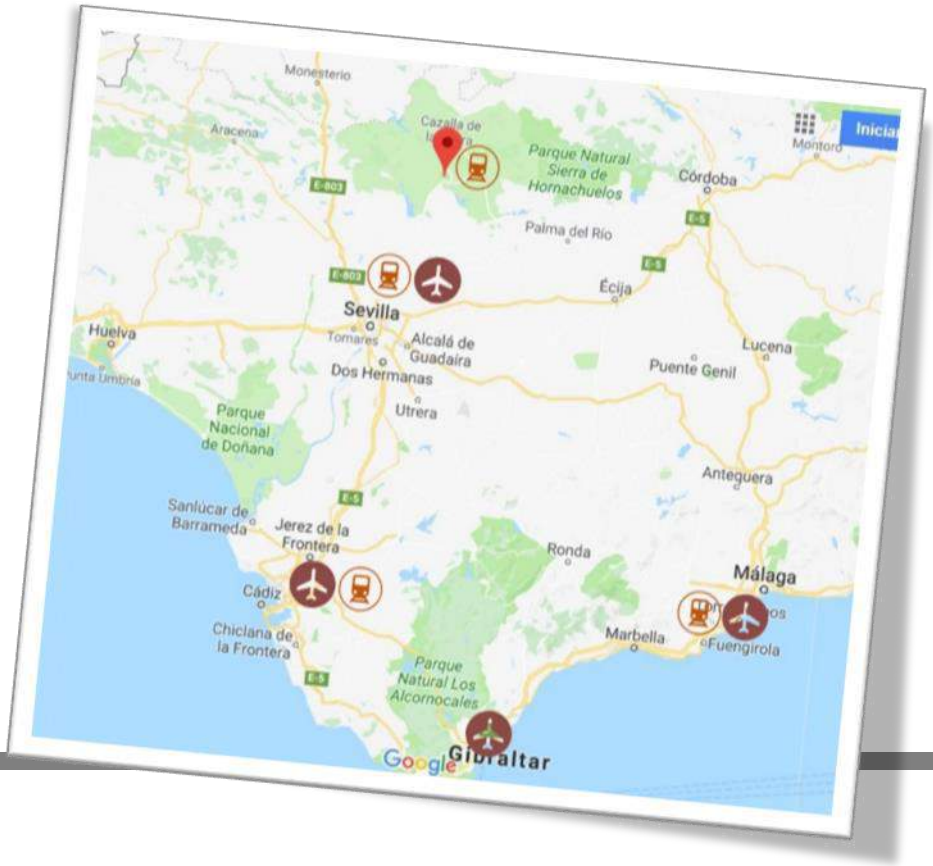

Cómo llegar

En coche

⇒Desde el **centro y N de España**:
- Por la E-803 o por la E-5

⇒Desde el **este de España**:
- Por la E-903 y la E-5

⇒Desde el **centro y N de Portugal**:
- Por la E802 y E-803
- Por la IP8, N-433 y E-803

⇒Desde el **sur de Portugal**
- Por la A22 y A49

En avión

El aeropuerto de Sevilla está bien conectado con muchas ciudades europeas.

https://goo.gl/6xJrpP

Otras opciones a considerar son el aeropuerto de Málaga, el de Jerez, el de Faro (Portugal) o el de Gibraltar.

En tren

Sevilla está conectada por medio de línea de alta velocidad con Ourense, León, Madrid, Valencia Barcelona, Alicante, Málaga y Granada .

Distancias desde:

Madrid: 540 km

Málaga: 265 km

Valencia: 680 km

Bilbao: 865 km

A Coruña: 925 km

Distancias desde:

Lisboa: 425 km

Oporto: 555 km

Faro: 265 km

Programa

De sábado 12 a miércoles 16 de abril

Entrenamientos previos

En los días previos a la prueba te ofrecemos la posibilidad de realizar entrenamientos libres en los siguientes Circuitos Permanentes de Orientación (CPO) de la provincia de Sevilla:

- Circuito Permanete de Orientación Parque del Alamillo (Sevilla)
- Circuito Permanente de Orientación de Aznalcázar (Sevilla)
- Circuito Permanente de Orientación de El Viso de El Alcor (Sevilla)
- CPO - Dehesa de Doña María,Dos Hermanas (Sevilla)

Jueves 17 de abril

De 10h00 a 20h00 - Recepción de participantes

Oficina Municipal de Turismo de El Pedroso https://maps.app.goo.gl/8f8PYc8dzzok9BqW6

Model Event, en zona próxima a El Pedroso en terreno similar al de la competición. Entrenamiento libre**, desde las 10:00 h. hasta las 20:00 h**. Todos los controles estarán balizados y con número de control. Los mapas se podrán recoger en la Oficina del Evento.

17h00 a 19h00 – **Sprint** en casco urbano de El Pedroso

19:45 a 20:00 - Ceremonia entrega de premios Sprint Urbano El Pedroso.

Viernes 18 de abril

8h00 - Apertura Centro de Competición en Finca La Jarosa

9h00 a 16h00* - CEOP Larga Distancia

14:30* - Ceremonia de entrega de premios CEOP Larga Distancia

Sábado 19 de abril

9h00 - Apertura Centro de Competición en Finca La Jarosa

10h30 a 14h00* - CEOP Relevos por Comunidades.

14:00* - Ceremonia de entrega de premios CEOP Relevos

Domingo 20 de abril

8h00 - Apertura Centro de Competición en Finca La Jarosa

9h00 a 14h00* - CEOP Media Distancia.

13h45* -Ceremonia de entrega de premios de CEOP Media Distancia y Trofeo Sevilla O-Meeting. Clausura del Campeonato.

** Hora estimada*

***NOTA**: En la ceremonia de entrega de premios, será necesaria la acreditación de DNI ó NIE para su recogida.*

Entrenamientos previos.

Circuitos Permanentes de Orientación

Durante los días 12 al 16 de abril, te ofrecemos la posibilidad de realizar entrenamientos libres en los siguientes **Circuitos Permanentes de Orientación (CPO)** de la provincia de Sevilla:

- ENLACE INFORMACIÓN GENERAL CIRCUITOS PERMANENTES

Se adjuntan enlaces con la información sobre estos circuitos (ubicación triángulo de salida, descarga de mapas, etc.). **La descarga de mapas es libre y gratuita**. Los interesados en realizar estos entrenamientos deberán de descargar e imprimir el mapa correspondiente.

ENLACE	UBICACION TRIÁNGULO DE SALIDA	Nº RECORRIDOS DIFERENTES NIVELES
Circuito Permanente de Orientación Parque del Alamillo (Sevilla)	TRIÁNGULO SALIDA ALAMILLO NORTE TRIÁNGULO SALIDA ALAMILLO SUR	18
Circuito Permanente de Orientación de Aznalcázar (Sevilla)	TRIÁNGULO SALIDA DEHESA NUEVA	4
Circuito Permanente de Orientación de El Viso de El Alcor (Sevilla)	TRIÁNGULO DE SALIDA PARQUE DE LA MUELA	8
Circuito Permanente de Orientación Dehesa de Doña María - Dos Hermanas (Sevilla)	TRIÁNGULO SALIDA DOÑA MARÍA	8

CATEGORÍAS SPRINT URBANO TROFEO EL PEDROSO

El jueves día **17ABR25** a las 17:00 horas tendrá lugar el **Sprint Urbano Trofeo El Pedroso** que será una prueba de promoción no puntutanle para LEOP ni LAOP.

Categorías SPRINT

TROFEO PRUEBA SPRINT 17ABR25	
Categorías. NO Puntuables LEOP y LAOP.	
CATEGORÍAS (SICO)*	**EDADES**
M/F INFANTIL (M/F-12)	Nacidos en **2013** y posteriores
M/F JUVENIL (M/F-18E)	Nacidos entre 2006 y **2012**
M/F SENIOR (M/F-21-A)	Sin límite de edad
M/F VETERANOS (M/F-45 A)	Nacidos en 1980 y anteriores

(SELECCIONAR EN SICO CATEGORÍA INDICADA EN PARÉNTESIS)

NOTA 1: Esta prueba es diferente a la Prueba de Selección Sprint EYOC/JWOC 2025 del sábado 19ABR25 organizada por la **FEDO** y de selección CESA para la **FADO**.

NOTA 2: Las inscripciones a la prueba **SPRINT URBANO TROFEO EL PEDROSO**, para **FEDERADOS** se tendrán que realizar a través de la Plataforma **SICO** https://sico.fedo.org/ . Para **NO FEDERADOS** a través de **CONTROL 200** en el siguiente enlace https://www.control200.com/InfoEvento.aspx?Evento=354

A la finalización de la prueba, habrá **ceremonia de entrega de premios** para los tres primeros clasificados de cada categoría, consistentes en camiseta conmemorativa CEOP 2025 y/o productos locales.

CATEGORÍAS CEOP

Categorías CEOP LARGA y MEDIA

CAMPEONATO DE ESPAÑA DE ORIENTACIÓN 2025 – LARGA Y MEDIA	
Categorías OFICIALES CEOP. Puntuables para LEOP y Liga Andaluza de Orientación a Pie.	
CATEGORÍAS	**EDADES**
U- 10	Cumplen 10 años o menos en 2025 (categoría mixta)
M/F- 12	Cumplen 12 años o menos en 2025
M/F- 14	Cumplen 14 años o menos en 2025
M/F- 16	Cumplen 16 años o menos en 2025
M/F -18E	Cumplen 18 años o menos en 2025
M/F -20E	Cumplen 20 años o menos en 2025
M/F- E	Élite, categorías absolutas, sin límite de edad.
M/F -35A	Cumplen 35 años o más en 2025
M/F-40	Cumplen 40 años o más en 2025
M/F-45	Cumplen 45 años o más en 2025
M/F-50	Cumplen 50 años o más en 2025
M/F-55	Cumplen 55 años o más en 2025
M/F-60	Cumplen 60 años o más en 2025
M/F-65	Cumplen 65 años o más en 2025
M/F-70	Cumplen 70 años o más en 2025
M/F-75	Cumplen 75 años o más en 2025
CATEGORIAS NO OFICIALES - LARGA Y MEDIA	
Puntuables para LEOP y Liga Andaluza de Orientación a Pie	
M/F-16-18	Cumplen 18 años o menos en 2025
M/F- 21A	Sin limite de edad.
M/F- 21B	Sin limite de edad.
M/F- 35B	Cumplen 35 años o más en 2025

CATEGORIAS DE PROMOCION – LARGA Y MEDIA	
NO Puntuables LEOP	
Open Amarillo	Iniciación niños (hasta 14 años en 2025) (dificultad muy baja / distancia corta)
Open Naranja	Dificultad baja/Distancia media
Open Rojo Masculino	Dificultad media/Distancia media
Open Rojo Femenino	Dificultad media/Distancia media
Open Negro Masculino	Dificultad media/Distancia larga
Open Negro Femenino	Dificultad media/Distancia larga
AVISO CATEGORÍAS OPEN	EN LAS PRUEBAS DE **MEDIA Y LARGA DISTANCIA** EL HORARIO DE SALIDA CAT. OPEN SERÁ **DE 09.00 A 12.00 CON BASE START**
Categoría No Puntuable	
Correlín	Menores de 8 años. Recorrido **GRATUITO** tipo laberinto de orientación para los más pequeños. Estará situado en el entorno de la zona de meta y disponible todos los días del 18 al 20 de abril

Categorías CEOP RELEVOS CLÁSICOS

CAMPEONATO DE ESPAÑA DE ORIENTACIÓN 2025 – RELEVOS CLÁSICOS	
Categorías OFICIALES CEOP. Puntuables para LEOP y Liga Andaluza de Orientación a Pie.	
CATEGORÍAS	**EDADES**
M/F-Alevín	Cumplen 12 años o menos en 2025
M/F-Infantil	Cumplen 14 años o menos en 2025
M/F-Cadete	Cumplen 16 años o menos en 2025
M/F-Junior	Cumplen 20 años o menos en 2025
M/F-Senior	Sin límite de edad.
M/F-Veterano A	Cumplen 35 años o más en 2025
M/F-Veterano B	Cumplen 45 años o más en 2025
M/F-Veterano C	Cumplen 55 años o más en 2025
M/F-Veterano D	Cumplen 65 años o más en 2025

CATEGORIAS DE PROMOCION – RELEVOS CLÁSICOS	
NO Puntuables LEOP	
Open Amarillo	Iniciación niños (hasta 14 años en 2025) (dificultad muy baja / distancia corta)
Open Naranja	Dificultad baja/Distancia media
Open Rojo Masculino	Dificultad media/Distancia media
Open Rojo Femenino	Dificultad media/Distancia media
Open Negro Masculino	Dificultad media/Distancia larga
Open Negro Femenino	Dificultad media/Distancia larga

Inscripciones

Quién	Dónde	Cuándo
FEDERADOS FEDO Y FPO, ESPAÑOLES NO FEDERADOS Y EXTRANJEROS	https://sico.fedo.org/	A partir de 7 febrero 2025

Fechas límite de inscripción	Sin recargo	Viernes **4 de abril** de 2025 a las 24h00
	Con recargo	Domingo **6 de abril** de 2025 a las 24h00
Fecha Final para entrega equipos nominales Relevos		Martes 8 de abril 2025 a las 24 h00
Fechas límite cambios equipos por causa fuerza mayor(lesión, etc.)		Viernes 18 de abril 2025 a las 18 h30

AVISO IMPORTANTE: NO SE ADMITIRÁN EN NINGÚN CASO INSCRIPCIONES FUERA DEL PLAZO ESTABLECIDO. ABSTENERSE DE REALIZAR SOLICITUDES DE INSCRIPCIÓN FUERA DE PLAZO, NO SE ATENDERÁN. APROVECHA PARA NO DEJAR PARA ÚLTIMA HORA TU INSCRIPCIÓN

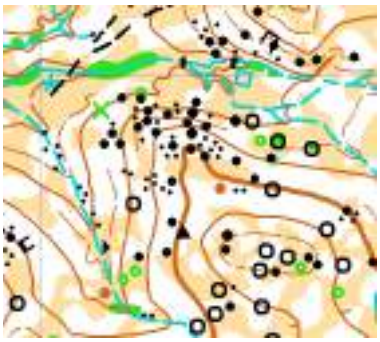

CATEGORIAS Y CUOTAS DE INSCRIPCION

FEDERADOS FEDO Y FPO

Prueba	> 21	<21	Open	OBSERVACIONES
Larga	12,00 €	8,00 €	8,00 €	+ 5 € recargo del 4 al 6 abril
Relevos	8,00 €	8,00 €	8,00 €	+ 5 € recargo del 4 al 8 abril
Media	12,00 €	8,00 €	8,00 €	+ 5 € recargo del 4 al 6 abril

NO FEDERADOS (*)

Prueba	> 21	<21	Open	OBSERVACIONES
Larga	14,00 €	10,00 €	10,00 €	+ 5 € recargo del 4 al 6 abril
Relevos	10,00 €	10,00 €	10,00 €	+ 5 € recargo del 4 al 8 abril
Media	14,00 €	10,00 €	10,00 €	+ 5 € recargo del 4 al 6 abril

EXTRANJEROS (*) / (**)

Prueba	> 21	<21	Open	OBSERVACIONES
Larga	16,00 €	12,00 €	12,00 €	+ 5 € recargo del 4 al 6 abril
Relevos	12,00 €	12,00 €	12,00 €	+ 5 € recargo del 4 al 8 abril
Media	16,00 €	12,00 €	12,00 €	+ 5 € recargo del 4 al 6 abril

SPRINT

Prueba	Federados FEDO y FPO	No Federados *	Extranjeros *	OBSERVACIONES
Sprint	6,00 €	8, 00 €	10,00 €	+ 5 € recargo del 4 al 6 abril

(*) Incluido seguro deportivo obligatorio / Importes inscripciones según cuotas FEDO 2025

(**) Orientadores extranjeros inscritos a 3 pruebas descuento de -3€, y a 4 pruebas descuento de -6€

Recargos

Recargo por inscripción fuera de plazo	5€
Cambio nº pinza antes de la competición	3€
Cambio nº pinza después de la competición	5€

OTRAS CUOTAS

Concepto	Precio
Suelo Duro (Todos los días de competición)	6€
Model Event (Incluye consumición gratis)	5€
Correlín (Disponible diariamente, dias 18,19 y 20ABR)	0€
Alquiler tarjeta SI-8 (Precio por día)	1€
Alquiler de tarjeta electrónica SIAC (Dias 18,19 y 20ABR)	6€

Pagos

TPV: Siguiendo las instrucciones de la plataforma SICO

TRANSFERENCIA:

Titular: ASOCIACIÓN DEPORTIVA DE ORIENTACIÓN LINCE

International Banking Account Number (IBAN): ES48 0049 5577 0020 1605 7045

Bank Identification Code (BIC): BSCHESMMXXX

Concepto de Inscripción: "CEO 2025 + Número de pedido SICO"

- Enviar justificante de pago haber realizado el ingreso al correo electrónico: inscripcionesceo2025@adolince.es
- No se considera realizada la inscripción hasta no haber recibido copia del justificante bancario. **Fecha límite de envío de justificantes domingo 6 de abril 2025 24:00h**.
- Solicitud de facturas en el correo tesorero@adolince.es

UBICACIONES CEOP 2025

En el siguiente enlace están las ubicaciones de acceso a la zona de competición, parking, paradas autobús, suelo duro, para las pruebas Sprint, Larga, Relevos y Media Distancia. Se ruega respeten las indicaciones del personal de la organización encargado de acceso al parking.

ACCESO MAPA UBICACIONES CEOP 2025 (Haz doble click en el enlace)

Centro de Competición

GRAN TROFEO DIPUTACIÓN DE SEVILLA

SEVILLA O-MEETING 2025

Para promocionar a nuestros mejores deportistas de las categorías superiores, tanto **Élite masculina** cómo **femenina**, se establece un **premio en metálico**. La **clasificación** se hará en función de **la suma de la puntuación de cada una de las pruebas** (Larga y Media Distancia), obteniendo el ganador de cada una un total de **1000 puntos**. Los tres primeros clasificados disfrutarán de un premio en metálico de 200, 150 y 100 €, además de un trofeo o medalla, junto con algún producto típico de El Pedroso.

Premios Categoría Elite M/F

2	1	3
150€	200€	100€

Dichos premios se entregarán en la Ceremonia de la Prueba de Media Distancia el **domingo 20ABR** a partir de las **14:00 horas**

MEDIDAS DE REDUCCIÓN DEL IMPACTO AMBIENTAL

Los orientadores nos caracterizamos por observar el máximo respeto con el medio natural, nuestro terreno de juego, por todo ello desde el equipo de organización del CEO, **solicitamos el máximo respeto y cumplimiento de las normas** que a continuación se detallan tendentes a minimizar al máximo el impacto ambiental del entorno donde se desarrollará la prueba:

- ## Aparcamiento Autocaravanas y Campers

  Debido a restricciones medioambientales las autocaravanas y campers **no podrán acceder a los aparcamientos de la zona de competición**, para ello se dispondrá de autobuses lanzadera para el transporte y regreso de competidores y acompañantes usuarios de este tipo de vehículos.

  Se habilitará una **zona de aparcamiento OBLIGATORIA para autocaravanas y campers** que asistan al CEOP 2025 y que será **gratuita**, en la siguiente ubicación situada en la localidad de El Pedroso y muy próxima al Suelo Duro:

  ZONA DE APARCAMIENTO AUTOCARAVANAS Y CAMPERS (Haz doble click en el enlace)

  En dicha zona existirá un punto de agua y depósito químico para aguas residuales.

  La organización no se hace responsable de daños o sustracciones ocasionados en el vehículo.

  La organización facilitará una **TARJETA DE APARCAMIENTO** a todas las autocaravanas y campers, la cual será remitida al correo electrónico que se indique en este formulario a partir del día de cierre de las inscripciones. Dicha tarjeta deberá estar en lugar visible en todo momento (salpicadero lado izquierdo).

  Con la finalidad de realizar el cálculo logístico necesario de **plazas de aparcamiento de autocaravanas y campers,** así como para el **transporte** de todos los **participantes y acompañantes usuarios de autocaravanas y campers** que lo soliciten, **se deberán registrar obligatoriamente** en el siguiente formulario:

  SOLICITUD PARKING AUTOCARAVANAS Y CAMPERS + AUTOBÚS LANZADERA (Haz doble click en el enlace)

• Zonas de aparcamiento para vehículos turismo en zona de competición.

Debido a restricciones medioambientales, se limita a un total de **250** los vehículos que pueden acceder a los tres aparcamientos habilitados para el CEO 2025 en la zona de competición de la finca La Jarosa.

Dichos aparcamientos se encuentran a 1 y 2 Km. de distancia al Centro de Competición aproximadamente.

Para solicitar plaza de aparcamiento se deberá de cumplimentar el formulario que se adjunta a continuación:

SOLICITUD APARCAMIENTO VEHÍCULOS TURISMO ZONA DE COMPETICIÓN

SE CIERRA FORMULARIO 10ABR25 23:59 H.

Se establece una **Tasa Medioambiental de 2 €** por vehículo y día. La organización destinará el importe de esta cantidad para acciones medioambientales tendentes a reducir la huella de carbono ocasionada por este evento (reforestación, etc.) y se dará pública información sobre ello.

Dicha cantidad se abonará previamente a recibir la Tarjeta de Aparcamiento, mediante pago por Bizzum, pasarela o transferencia, una vez confirmado al solicitante que dispone de plaza de aparcamiento asignada, se ampliará información. Se recomienda realizar las solicitudes con antelación suficiente.

Las solicitudes de plazas de aparcamiento serán asignadas priorizando a aquellos vehículos que completen al menos 4 o 3 plazas con competidores inscritos más acompañantes, hasta completar el cupo asignado.

La organización comprobará los datos de los competidores inscritos y remitirá una **TARJETA DE APARCAMIENTO**, con un código QR que será personal e intransferible y que deberá figurar en lugar visible en todo momento (salpicadero lado izquierdo), la cual **será remitida al correo electrónico que se indique en dicho formulario, a partir del día de cierre de las inscripciones**, junto con las instrucciones para el pago. Mientras que no se comunique lo contrario, el solicitante entenderá que no dispone de autorización hasta que la organización no se lo confirme.

La organización podrá comprobar los datos registrados mediante una app específica, tanto en la entrada, cómo en la zona de aparcamiento.

La organización podrá prohibir el acceso a aquellos vehículos que no cuenten con tarjeta de aparcamiento, o cuyos datos no se correspondan con el registro inscrito.

Para todos aquellos vehículos a los que NO se les facilite Tarjeta de Aparcamiento, bien por qué no hayan completado el número de 4 o 3 participantes inscritos, o bien al haberse agotado las plazas disponibles, o por no haberlo solicitado previamente, **se les habilitará una zona de aparcamiento en las proximidades de la estación de tren de El Pedroso**, desde donde se dispondrá de **autobús lanzadera** para el acceso al Centro de Competición y regreso. La ubicación de dicha parada y zona de aparcamiento será la siguiente:

ZONA DE PARKING Y PARADA AUTOBUS LANZADERA VEHÍCULOS SIN AUTORIZACIÓN PARKING (Haz doble click en el enlace)

El punto de parada del autobús en Zona de competición para bajada y subida de competidores y acompañantes se encontrará a unos 900 metros del Centro de Competición.

Aquellos vehículos con dos o un único ocupante deberán utilizar obligatoriamente el autobús lanzadera y solicitarlo previamente.

Todos los competidores son responsables de llegar con tiempo de antelación suficiente a su hora de salida.

La organización no se hace responsable de daños o sustracciones ocasionados en el vehículo.

Se habilitará un procedimiento específico para el caso de lluvia intensa.

• Autobús-lanzadera a zona de competición (NEW)*

Se establece un servicio de **autobús-lanzadera** que tendrá **dos paradas,** una próxima al **parking de autocaravanas y suelo duro** y otra próxima a la **estación de tren de El Pedroso,** para el acceso al Centro de Competición y regreso, tanto para competidores cómo para acompañantes **que lo soliciten** en el siguiente formulario:

SOLICITUD AUTOBÚS LANZADERA A ZONA DE COMPETICIÓN

SE CIERRA FORMULARIO 10ABR25 23:59 H.

NORMAS Y COORDINACIÓN SERVICIO AUTOBÚS - LANZADERA

- Para que el servicio funcione adecuadamente, **solicitamos la colaboración y empatía de todos los orientadores**.
- Tendrán **prioridad de embarque todos los competidores con dorsal** sobre acompañantes mayores de edad.
- Dos autobuses saldrán desde la parada 1 en la zona de autocaravanas y suelo duro, y un autobús desde la parada 2 próxima a la estación de tren.
- El tiempo de llegada desde la estación de tren es de unos **15 minutos** (10 Km.s aprox.) el autobús dejará a los competidores a 900 m. del centro de competición, y próximo al PARKING 1 del evento.
- **Los autobuses tendrán una rotación de 45 minutos aproximadamente**.
- Para el **horario de regreso** tener en cuenta las horas previstas de salida del cuadro adjunto.
- El **punto de embarque para el regreso** será el mismo, en las proximidades del Parking 1
- Los autobuses son tipo urbanos y existirá una plataforma de acceso para ubicar algún cochecito de niños y siguiendo las instrucciones y normas al respecto de cualquier servicio discrecional similar.

Todos los competidores son responsables de llegar con tiempo de antelación suficiente a su hora de salida.

HORARIO AUTOBUSES-LANZADERA (NEW)*

- ENLACE A PARADA 1 ZONA AUTOCARAVANAS (2 AUTOBUSES)
- ENLACE A PARADA 2 ZONA ESTACIÓN DE TREN (1 AUTOBÚS)

AYUDA A LA ORGANIZACIÓN

PARA EL BUEN FUNCIONAMIENTO DEL SERVICIO SE RUEGA SIGAN DETALLADAMENTE LAS SIGUIENTES INSTRUCCIONES

(RESPETAR ESTOS HORARIOS ES VITAL PARA EL BUEN FUNCIONAMIENTO DE LAS PRUEBAS)

EXISTIRÁ HOJA INFORMATIVA EN LOS DOS PUNTOS DE EMBARQUE CON ESTOS HORARIOS.

LA ORGANIZACIÓN SE RESERVA CUALQUIER MODIFICACIÓN QUE PUEDAN SUFRIR ESTOS HORARIOS DE LOS QUE SE DARÁ CUENTA OPORTUNA A TRAVÉS DE COMUNICACIÓN PREVISTA PARA EL EVENTO, ASÍ COMO HOJA INFORMATIVA.

HORARIOS DE AUTOBUSES VIERNES 18 LARGA DISTANCIA

Salidas en mismo horario desde parking Auto-caravanas/Suelo duro y Estación de Renfe

EXISTEN LIMITACIONES DE ACCESO POR TRANSITABILIDAD DE LA VÍA QUE NOS IMPIDEN UN MAYOR VOLUMEN DE TRANSPORTE

EL ORDEN DE VIAJE DESDE EL PEDROSO AL CENTRO DE COMPETICIÓN ES **POR HORAS DE SALIDA**

SALIDA AUTOBUS	CORREDORES CON HORA DE SALIDA	REGRESO	CORREDORES CON HORA DE SALIDA
07:30H	09:00 – 09:45	12:45H	09:00 – 09:45
08:15H	09:45 – 10:30	13:30H	09:45 – 10:30
09:00H	10:30 – 11:15	14:15H	10:30 – 11:15
09:45H	11:15 – 12:00	15:00H	11:15 – 12:00 y PREMIADOS
10:30H	12:00 – ÚLTIMAS HORAS	15:45H	12:00 – ÚLTIMAS HORAS y PREMIADOS

Por cuestiones horarias de los conductores de los autobuses, no se podrán hacer mas viajes de los indicados en los horarios fijados siendo responsabilidad de cada participante el retorno dentro de los horarios señalados

HORARIOS DE AUTOBUSES SABADO 19 RELEVOS

Salidas en mismo horario desde parking Auto-caravanas/Suelo duro y Estación de Renfe

EL **ORDEN DE VIAJE** DESDE EL PEDROSO AL CENTRO DE COMPETICIÓN ES **POR POSTAS** NEW

SALIDA AUTOBUS	ORDEN DE POSTA EN EQUIPO	REGRESO	CORREDORES CON CARRERA FINALIZADA
08:00H	POSTA 1 Y RESPONSABLES COMUNIDAD	13:30H	EQUIPOS FINALIZADOS EN ESTA HORA SIN PREMIACIÓN
08:45H	POSTA 2	14:15H	EQUIPOS FINALIZADOS EN ESTA HORA SIN PREMIACIÓN
09:30H	POSTA 3	15:00H	EQUIPOS PREMIADOS y ULTIMAS ENTRADAS EN META
SE RUEGA SE AJUSTEN A ESTE ORDEN DE DESPLAZAMIENTO. Los tutores de menores podrán ajustarse al horario del menor o viceversa		15:45H	EQUIPOS PREMIADOS y ULTIMAS ENTRADAS EN META

Por cuestiones horarias de los conductores de los autobuses, no se podrán hacer mas viajes de los indicados en los horarios fijados siendo responsabilidad de cada participante el retorno dentro de los horarios señalados

HORARIOS DE AUTOBUSES DOMINGO 20 MEDIA DISTANCIA

Salidas en mismo horario desde parking Auto-caravanas/Suelo duro y Estación de Renfe

EL ORDEN DE VIAJE DESDE EL PEDROSO AL CENTRO DE COMPETICIÓN ES **POR HORAS DE SALIDA**

SALIDA AUTOBUS	CORREDORES CON HORA DE SALIDA	REGRESO	CORREDORES CON HORA DE SALIDA
07:30H	09:00 – 09:45	12:30H	09:00 – 09:45
08:15H	09:45 – 10:30	13:15H	09:45 – 10:30
09:00H	10:30 – 11:15	14:00H	10:30 – 11:15
09:45H	11:15 – 12:00	14:45H	11:15 – 12:00 y PREMIADOS
10:30H	12:00 – ÚLTIMAS HORAS	15:30H	12:00 – ÚLTIMAS HORAS y PREMIADOS

Por cuestiones horarias de los conductores de los autobuses, no se podrán hacer mas viajes de los indicados en los horarios fijados siendo responsabilidad de cada participante el retorno dentro de los horarios señalados.

ES RESPONSABILIDAD DE TODOS EL ESTRICTO CUMPLIMIENTO DE ÉSTOS HORARIOS

• Explotaciones Ganaderas

Se informa a los participantes que, en la zona donde se desarrollarán las pruebas de relevos, media y larga distancia **existen explotaciones ganaderas y puede haber <u>ganado suelto pastando</u>** (vacas y caballos).

Queda totalmente prohibido alimentar o interactuar con el ganado doméstico.

• Animales de compañía

Artic. 13.5 Normativa CEO. No estará permitida la salida -ni realizar cualquiera de los recorridos- de ninguna prueba de los campeonatos acompañado de animales de compañía. Quedando solo exentos los acreditados como perros de asistencia.

Los animales de compañía deberán permanecer en todo momento en las zonas de parking y Arena, bajo el control eficaz de la persona que los vigila. No podrán circular en las zonas de competición.

Todos los animales de compañía irán sujetos por una correa debiendo permanecer en todo momento bajo el control eficaz de la persona que los custodia, evitando que éste dañe, moleste o persiga al ganado a las piezas de caza o a sus crías y huevos.

Se advierte que el poseedor de un animal es responsable de los perjuicios que causare, aunque se le escape o extravíe, y deberá responder de los daños o perjuicios que pudieran ocasionar al medio ambiente y/o a terceros.

• Gestión de residuos generados

Se establecerán medidas sobre reducción y recogida selectiva de residuos derivadas de los avituallamientos.

El objetivo del CEO 2025 será disminuir los residuos generados durante el transcurso de las competiciones. Se intentará evitar la utilización de envases de un solo uso (sobre todo recipientes de plástico), o en su caso se habilitarán contenedores específicos para su reciclaje.

Se ofrecerá a los participantes la posibilidad de que el avituallamiento pueda ser servido en su propio vaso.

Existirán recipientes para la recogida selectiva de todos los restos generados.

La Organización solicita a todos los **participantes y acompañantes, la colaboración máxima para evitar dejar cualquier tipo de residuo en el medioambiente.**

En la **<u>BOLSA DEL CORREDOR</u> se entregará a todos los participantes UN VASO REUTILIZABLE de uso personal para los tres días de la prueba, a fin de reducir la generación de residuos y basuras para la dispensación de agua en el avituallamiento. Recuerda tenerlo a mano una vez entres en meta para rehidratarte. También habrá botijo o búcaro por si te lo has olvidado.**

SERVICIO DE LUDOTECA

La ORGANIZACIÓN del CEOP 2025 pone a disposición de los competidores de un servicio de **LUDOTECA INFANTIL**, para atender a aquellos niños y niñas menores **(DE 4 A 10 AÑOS)** mientras sus padres o madres están participando en la competición.
El Servicio estará disponible de viernes a domingo para las pruebas de Larga, Relevo y Media en horario de 09:00 a 14:00 horas y se ubicará en la zona del Centro de Competición próximo al Correlín.

Se deberá haber solicitado previamente este servicio **ANTES DE LA FECHA DEL CIERRE DE INSCRIPCIONES** (**Domingo 6 de abril de 2025 a las 24h00),** cumplimentando el formulario adjunto https://forms.gle/eP1139g89tZ2D4u09 (SE CIERRA FORMULARIO 10FEB25 23:59 H.) indicando los datos requeridos, para poder hacer las previsiones oportunas. No se garantiza el servicio para solicitudes posteriores de dicha fecha. Se ruega tener en cuenta las NORMAS indicadas en el formulario.

Event Center Jueves 17ABR25

De 10h00 a 21h00 - Recepción de participantes, entrega de dorsales y **BOLSA DEL CORREDOR** en Oficina de Turismo de El Pedroso. Resto de días en centro de competición en finca La Jarosa.

Suelo Duro

"Suelo Duro" en el Polideportivo Municipal de la localidad de El Pedroso, para aproximadamente unas 200 a 250 personas. Se comunicará oportunamente cuando se hayan completado las plazas ofertadas. Solicitud mediante SICO hasta que se completen las plazas disponibles. **Ver Anexo IV**
Existirá una zona de aparcamiento en las inmediaciones del suelo duro.

Consultar Normas Suelo Duro en **ANEXO IV.**

Se adjuntan enlaces ubicaciones.

SUELO DURO- POLIDEPORTIVO MUNICIPAL EL PEDROSO

APARCAMIENTO VEHÍCULOS SUELO DURO

Servicios disponibles en suelo duro

- DUCHAS Y WC MÁSCULINOS Y FEMENINOS EN EL PROPIO PABELLÓN DE DEPORTES.
- DUCHAS Y WC MÁSCULINOS Y FEMENINOS EN INSTALACIONES PISCINA MUNICIPAL A 50 M.
- EXISTIRÁ UN SERVICIO DE LIMPIEZA DE DUCHAS Y WC DE VIERNES A DOMINGO
- CONTROL DE ENTRADA A SUELO DURO CON **PULSERA** ENTREGADA POR LA ORGANIZACIÓN

Horarios de uso del suelo duro:

- El jueves día 17 de abril se podrá acceder al suelo duro a partir de las **11:00 horas**. **La hora límite para acceder será las 23:00 horas (norma FEDO).**
- El domingo 20 de abril el suelo duro se tendrá que desalojar antes de las 10:00 horas

TIENDAS DE CAMPAÑA:

- Exclusivamente para aquellos usuarios que hayan solicitado **SUELO DURO** y que quieran instalar **TIENDAS DE CAMPAÑA**, podrán hacerlo **ÚNICAMENTE EN ZONA DE PARCELA EXTERIOR**, indicada en croquis, y que se encuentra contigua al suelo duro, vallada y de acceso restringido y sólo para uso de los que hayan solicitado suelo duro. Es una zona amplia con el suelo de césped y que está **en excelentes condiciones para la acampada**, con WC y duchas.

Normas de uso del suelo duro:

- Consultar Normas Suelo Duro en **ANEXO IV**

ZONAS PROHIBIDAS

De acuerdo con el **Reglamento de Orientación a Pie** editado por la FEDO (Artº 29.6), no se podrá cartografiar ni entrenar en el término municipal de El Pedroso.

Cualquier deportista, técnico, u otras personas que, a través del conocimiento del terreno, pueda influir en los resultados de las competiciones tienen prohibido el acceso a los terrenos del término municipal anteriormente señalado.

En imagen adjunta se detalla de forma más precisa las áreas prohibidas. También estarán disponibles en la web de la prueba.

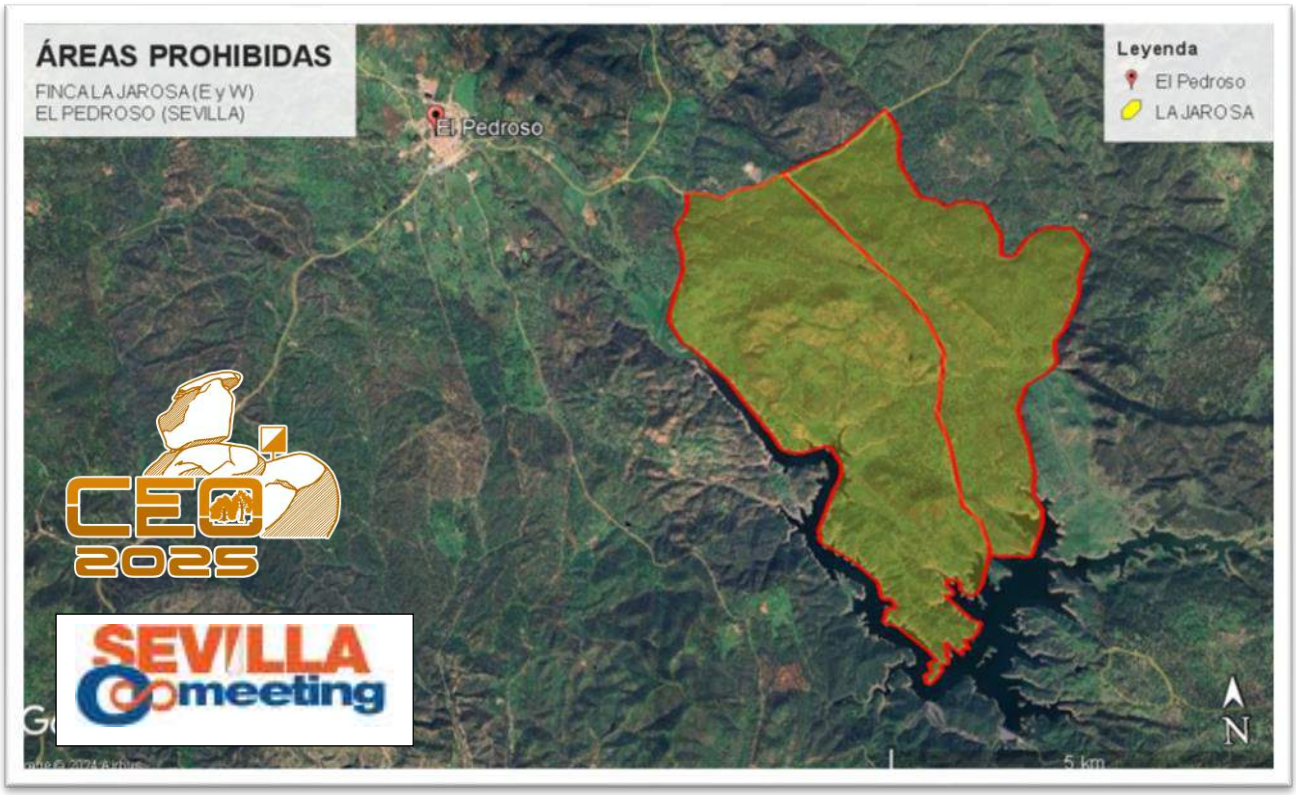

INFORMACIÓN TÉCNICA CEOP 2025

El Terreno.

Dehesa de encinas con algunos alcornoques dispersos con un perfil bien marcado por la presencia de colinas, vaguadas y espolones de variadas altimetrías. El terreno está muy limpio y presenta una gran visibilidad, por lo que la velocidad de progresión será alta. No obstante habrá que gestionar los desniveles, en algunos momentos notables. La presencia de elementos rocosos tanto naturales como ejecutados por el hombre (majanos, cotas, muretes…) de muy variados tamaños y disposición, es una constante en todo el mapa, si bien se suceden zonas con una gran concentración, especialmente en laderas, con otras llanas en las que se dispersan considerablemente.

Sin perder las características comunes de todo el mapa, pueden apreciarse algunas variantes que han determinado las ubicaciones de las carreras de larga, relevos y media distancia.

SIMBOLOS ESPECIALES

- ★ Bebedero
- ✕ Tocón
- o Majano
- × Deposito/Bebedero con valla

★ Bebedero

× Bebedero con valla

Criterios cartográficos.

MUY IMPORTANTE En el mapa de **La Jarosa** existen numerosas agrupaciones de piedras hechas por la mano del hombre denominadas **MAJANOS**, y que según definición del DRAE son un ***"montón de cantos sueltos que se forman en las tierras de labor"***. Pueden tener diferentes formas, rectangular, cuadrada, ovalada, circular. Así mismo pueden formar diferentes accidentes del terreno: amontonamientos o cotas de varios tamaños, muros y cortados.

La cantidad de estos elementos, más de **3400**, unida a los numerosos detalles de roca que existen en diferentes zonas, en mayor o menor densidad, ofrecen una **singularidad cartográfica** al mapa que representa todo un reto para el orientador, el cual deberá mantener la concentración en todo momento y apoyarse fundamentalmente en la lectura del relieve, factor clave para poder definir con exactitud el control.

Para representar todos estos elementos singulares evitando crear símbolos nuevos y desvíos normativos, se han seguido los siguientes criterios cartográficos:

ELEMENTO	SÍMBOLO		MAPA
MAJANO GRANDE		530.000 Elemento especial hecho por el hombre.	
OBSERVACIONES			
Dimensiones 2x1,5 m. o 1,5X 2m. o superior. Pueden tener forma rectangular, cuadrada, ovalada o circular. En su estructura pueden existir rocas grandes sobre las que se apoyan el resto de piedras más pequeñas.			
TERRENO			

ELEMENTO	SÍMBOLO		MAPA
MAJANO PEQUEÑO		109.000 Montículo pequeño. 110.00 Montículo pequeño alargado	
OBSERVACIONES			
Dimensiones 1x1 m. Forma circular. Dimensiones 1X1,5 Forma ovalada.			

TERRENO

EJEMPLO MAJANO PEQUEÑO CIRCULAR

EJEMPLO MAJANO PEQUEÑO ALARGADO

ELEMENTO	SÍMBOLO		MAPA
MAJANO EN RUINAS		210.000 Terreno pedregoso. 208.001 Zona de rocas, símbolo individual	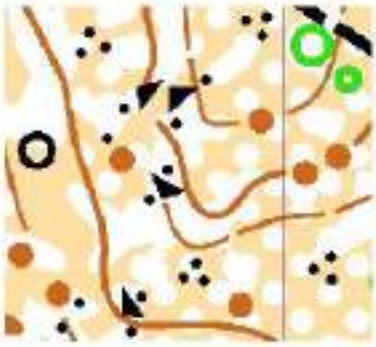
OBSERVACIONES			
Cuando los majanos se encuentran derruidos, forman zonas de terreno pedregoso de altura menor a 1 m. En algunos casos, cuando ocupan poca extensión y están bien definidos se utiliza el símbolo de terreno pedregoso 210.000 (tres puntos). Cuando las rocas son más grandes y ocupan más terreno se utiliza el símbolo 208.001 (Triángulo escaleno).combinado con el símbolo 210.000			
TERRENO			

ELEMENTO	SÍMBOLO		MAPA
CORTADO		202.001 Cortado 202.003 Cortado mínimo	
OBSERVACIONES			
En algunos casos, los majanos pueden formar un cortado, presentando uno de sus laterales a nivel del terreno y el lado contrario con caída superior a 1m.			
TERRENO			

ELEMENTO	SÍMBOLO		MAPA
MURO		513.100 Muro franqueable	
OBSERVACIONES			
Los majanos pueden formar muros aislados y cercados de piedra. Cuando se presentan aislados la altura mínima de 1 m. y longitud mínima de 14 m.			
TERRENO			

Model Event

En zona próxima a la zona de competición en finca la Jarosa (El Pedroso). Entrenamiento libre **jueves 17ABR25, desde las 10:00 h. hasta las 20:00 h**. Fuera de ese horario el acceso a la Finca La Jarosa permanecerá cerrado Aparcamiento obligatorio en la ubicación del siguiente enlace PARKING MODEL EVENT JUEVES 17ABR25

AVISO: **Las Autocaravanas y Campers tienen prohibido el acceso a la Finca La Jarosa**. Se establece un **Servicio de Lanzadera** EXCLUSIVAMENTE para los usuarios de Autocaravanas y Campers que lo soliciten según instrucciones en el siguiente enlace. SOLICITUD LANZADERA MODEL EVENT USUARIOS AUTOCARAVANAS Y CAMPERS

En horario de 10:30 a 19:30 horas el **Club ADOL obsequiará con una CONSUMICIÓN GRATIS (agua, cerveza, refresco o café) en** Complejo Hueznar Aventura, próximo al aparcamiento, a todos los orientadores que presenten el mapa del Model Event. Cada mapa llevará un cupón numerado en la esquina superior derecha para canjearlo por una consumición.

Comentarios del trazador

Disponible en un mismo lienzo (anverso o reverso) en tres escalas 1/15.000, 1/10.000 y 1/7.500 en papel antihumedad. Todos los controles dispondrán de **baliza naranja y blanca** con número de control.

Croquis de acceso

Se adjunta croquis de acceso desde la puerta de entrada de la finca La Jarosa hasta la zona de aparcamiento situada en las **proximidades del hotel Sierra Hueznar** y triángulo de salida del MODEL EVENT. Con la finalidad de facilitar el acceso y movimiento de vehículos se seguirá OBLIGATORIAMENTE el sentido de acceso propuesto en los siguientes enlaces:

- **ITINERARIO OBLIGATORIO ACCESO A PARKING MODEL EVENT DESDE PUERTA ENTRADA FINCA LA JAROSA**
- **ITINERARIO OBLIGATORIO DE SALIDA DE PARKING MODEL EVENT A PUERTA SALIDA FINCA LA JAROSA**

Correlín

Para menores de 8 años. Recorrido **GRATUITO** tipo laberinto de orientación para los más pequeños. Estará situado en el entorno de la zona del Centro de Competición junto a la **LUDOTECA** y disponible todos los días del 18 al 20 de abril.

Croquis de acceso

Ver gráfico de situación Centro de competición pag.45

Sprint Urbano Trofeo El Pedroso (Jueves 17ABR25)

MAPA: El Pedroso

CARTOGRAFO: Antonio Guerrero Gómez (2019)

REVISIÓN: Santiago Beloso Beloso (2025)

ESCALA: 1/4000

EQUIDISTANCIA: 2,5 m.

TRAZADORES: Samuel Díaz Alcaide y Antonio Guerrero Gómez.

PARKING AUTOCARAVANAS: https://maps.app.goo.gl/dxmzziVKttb6XbAT6

PARKING TURISMOS:

- PARKING 1 ZONA SUELO DURO: https://maps.app.goo.gl/mNAds5yLFJwraghC9
- PARKING 2: ZONA ESTACIÓN DE TREN: https://maps.app.goo.gl/ntoaBpn7D9MjUhna7

ZONA DE SALIDA: https://maps.app.goo.gl/dYtmVXWfzZbJcvTD9. Plaza de España del Pedroso, junto a la Iglesia de Nuestra Señora de Consolación.

Descripción del terreno:

El Pedroso es un pueblo típico de la serranía sevillana con un callejero irregular, situado en pendiente y que presenta desniveles moderados/suaves. El entramado irregular del casco urbano ofrece calles estrechas, otras más anchas, plazas y zonas peatonales.

Comentarios del trazador:

La carrera sprint tendrá como escenario el núcleo urbano del Pedroso y permite una carrera de alta velocidad, rápida y vistosa. Será clave la habilidad de los corredores para planificar y escoger las rutas a gran velocidad, así como la capacidad de adaptar el ritmo a la dificultad técnica del tramo. Los desniveles son moderados o suaves y habrá que tenerlos en cuenta a la hora de elegir la ruta más rápida. El 100% de los recorridos transcurren por la zona urbana del pueblo, siendo el suelo asfaltado, adoquinado y/o pavimentado. Se recomienda el calzado típico de un sprint urbano (zapatillas deportivas y pantalón corto).

Horario:

17h00: Inicio de salidas, con hora de salida asignada. **PRESALIDA DE TRES (-3) MINUTOS.**

19h15: Cierre de meta.

19:45-20:00h: Ceremonia de entrega de premios Sprint urbano El Pedroso. Habrá premios para el ganador de cada categoria/los tres primeros de cada categoria

EL TRAFICO URBANO NO ESTARÁ CORTADO por lo que se ruega precaución a los corredores, sobre todo en las calles próximas a la zona de meta. Cada corredor es responsable de su propia seguirdad con respecto al tráfico rodado.

Al NO ser una prueba puntuable de LEOP y LAOP y objeto de facilitar la participación más cómoda de todos los corredores **NO HABRÁ CUARENTENA**, ni prohibición de acceder a la zona de competición previamente a la salida. No obstante en aras del juego limpio, se ruega a los corredores no accedan al casco antiguo del pueblo desde las 16:15h (hora de inicio de colocación de los balizas) hasta el inicio de su carrera.

Equidistancia: 2’5 metros

CATEGORÍAS	ESCALA	DISTANCIA REAL	DESNIVEL	Nº CONTROLES
M-INFANTIL	4.000	2300	45	13
M-JUVENIL	4.000	2900	55	15
M-SENIOR	4.000	3300	60	15
M-VETERANOS	4.000	2900	55	12
F-INFANTIL	4.000	2200	45	13
F-JUVENIL	4.000	2500	40	14
F-SENIOR	4.000	2900	50	14
F-VETERANOS	4.000	2200	45	14

SALIDA: Sin Presalida

Distancia Centro de competición a Salida: 0 m

Distancia Parking 1 a Salida : 600 m

Distancia Parking 2 a Salida : 700 m

Croquis de acceso

Prueba de Larga Distancia (Viernes 18ABR25)

MAPAS: La Jarosa W, La Jarosa E

CARTOGRAFOS: Rui Antunes (La Jarosa W 2018). Rui Antunes y José Batista (La Jarosa E, NOV 2024)

REVISIÓN: Antonio Guerrero y Santiago Beloso MAR 2025

ESCALA: 1/15.000, 1/10.000 y 1/7.500 según categoría. Consultar cuadro de distancias.

EQUIDISTANCIA: 5 m.

TRAZADOR: Antonio Guerrero Gómez

Comentarios del trazador

Si el deporte de orientación se define como una disciplina de navegación, la larga distancia corresponde perfectamente a dicho concepto. La amabilidad del terreno y la escasa red de caminos obligarán a mantener la máxima velocidad que las pendientes nos permitan en una dehesa extraordinaria salpicada de elementos rocosos, sin apenas vegetación baja, salvo en algunas laderas a las que solo accederán las categorías superiores. Los tramos medios y largos estarán aderezados de pequeños bucles más técnicos con el objetivo de ofrecer una prueba divertida a la vez que exigente.

Un reto de resistencia física y mental en el que las elecciones de ruta se adaptan a las características de un bosque abierto y rápido y al relieve, siendo, en algunos casos, decisiones muy sutiles las que irán marcando diferencias.

Se estima que los campeones y campeonas de España de Larga distancia completarán sus recorridos en los tiempos aconsejados por normativa.

Existen **puntos de avituallamiento** marcados en el mapa (símbolo 713.000) y señalizado en el terreno con cintas. Queda prohibido beber o arrojar botellas fuera del perímetro marcado, siendo motivo de descalificación.

Equidistancia: 5 metros

CATEGORÍA	ESCALA	DISTANCIA	DESNIVEL	Nº CONTROLES	SALIDA	AVITUALLAMIENTO % de carrera
OPEN AMARILLO	7.500	3400	65	11	2	50
OPEN NARANJA	7.500	3800	65	11	2	45
OPEN ROJO MASC.	10.000	5300	75	14	2	40
OPEN ROJO FEM.	10.000	5300	75	14	2	40
OPEN NEGRO MASC.	10.000	6400	170	13	2	40
OPEN NEGRO FEM.	10.000	6400	170	13	2	40
U10	7.500	3400	65	12	2	50
M12	10.000	3800	100	15	1	40
M14	10.000	6300	140	17	1	40
M16/18	10.000	5500	155	12	1	40
M16	10.000	7900	175	15	1	40/60
M18E	15.000	10200	245	18	1	40/60
M20E	15.000	11600	312	22	1	60/75
M21B	10.000	7900	217	15	1	30/40

M21A	15.000	9800	280	20	1	40/60
M35B	10.000	7300	190	14	1	65
M35A	10.000	10800	265	22	1	35/50/65
M40	10.000	10000	229	20	1	35/50/65
M45	10.000	9400	234	19	1	45/60/70
M50	10.000	8400	220	17	1	40/60/70
M55	7.500	7300	200	13	1	45
M60	7.500	6600	170	13	1	45
M65	7.500	6200	138	15	1	50
M70	7.500	5200	135	11	1	40
M75	7.500	4600	138	11	1	35
ME	15.000	16100	450	29	1	25/35/45/75
F12	10.000	3700	100	10	1	40
F14	10.000	5600	145	15	1	40
F16-18	10.000	4900	140	11	1	45
F16	10.000	6200	190	15	1	40
F18E	15.000	6900	185	15	1	40/55
F20E	15.000	9400	240	18	1	60/70
F21B	10.000	6200	142	16	1	50
F21A	15.000	8100	215	15	1	30/40/50
F35B	10.000	5800	142	12	1	45
F35A	10.000	7700	173	19	1	45/75
F40	10.000	6600	175	15	1	40
F45	10.000	6300	143	14	1	45
F50	10.000	5800	152	14	1	50
F55	7.500	5500	149	13	1	50
F60	7.500	5300	145	13	1	45
F65	7.500	4900	110	10	1	50
F70	7.500	4200	108	10	1	40
F75	7.500	3900	105	12	1	50
FE	15.000	13000	306	23	1	25/35/45/70

***Categorías no oficiales**

SALIDA 1: Presalida de -5 minutos

Distancia Centro de competición a Presalida: 600 m
Distancia Parking 1 y Zona Descarga Bus a Presalida: 1500 m

SALIDA 2: Sin Presalida

Distancia Centro de competición a Salida 2: 1000 m
Distancia Zona Descarga Bus a Salida 2: 1900 m

CIERRE SALIDAS: 15 min. Después de la última salida.
CIERRE DE META: 16:00 (4 horas desde última salida).
SALIDAS OPEN: DE 09.00 A 12.00 CON BASE START

Croquis de acceso: Consultar gráfico pag.44

PUESTO DE PRIMEROS AUXILIOS

En la prueba de **LARGA DISTANCIA**, en la zona Norte del mapa, se ubicará un **Puesto de Primeros Auxilios** que se encuentra representado en el mapa con una cruz magenta, y que estará equipado con una ambulancia para evacuaciones, botiquín, desfibrilador y un DUE.

Prueba de Relevos Clásicos (Sábado 19ABR25)

MAPA: La Jarosa E

CARTOGRAFOS: Rui Antunes y José Batista (NOV 2024)

REVISIÓN: Antonio Guerrero y Santiago Beloso (MAR 2025)

ESCALA: 1/10.000 y 1/7.500 según categoría. Consultar cuadro de distancias.

EQUIDISTANCIA: 5 m.

TRAZADOR: Juan José Durán Oña y José Ángel Ramos Román

Comentarios del trazador. La zona elegida para el desarrollo de esta prueba de relevos presenta unas características que se mantienen en la media del conjunto del mapa: sin la presencia de grandes desniveles o grandes concentraciones de elementos rocosos, pero con una topografía marcada y con un reparto muy equilibrado de estos elementos.

Los trazados propuestos quieren plantear una carrera vistosa, variada, divertida y ajustada en tiempos. Por las características del terreno los trazados serán muy físicos aunque no exentos de dificultad técnica, especialmente derivada de la propia velocidad de progresión, sobre todo en bajadas o medias laderas. Se han querido plantear tramos de diferente longitud y dirección, en los que la navegación somera y la entrada fina al elemento serán determinantes para su correcta ejecución. En opinión de algún probador: ***'La carrera va a ser agónica y táctica, pero será esencial no perder contacto con el mapa y ser certeros en los forkings'.***

Existirán gran número de controles a distancias cercanas a la mínima reglamentaria, por lo que será importante comprobar el código. Las distancias y desniveles propuestos pretenden que los tiempos ganadores estén en la horquilla de los recomendados por la normativa.

El **último bucle** de la carrera, una vez superado el punto de espectadores, se ha diseñado rápido y **ajustado en tiempo (10')**, para que la espera sea corta. La ubicación del paso de espectadores y del relevo aseguran la máxima visibilidad y un emocionante espectáculo.
Esperamos que disfrutéis.

Equidistancia: 5 metros

CATEGORIA	ESCALA	DISTANCIA	DESNIVEL	Nº CONTROLES	SALIDA
OPEN AMARILLO	1/7.500	2730-2800	85	14	-
OPEN NARANJA	1/7.500	3090-3200	95	14	-
OPEN ROJO MASC.	1/10.000	3950-4030	110	16	-
OPEN ROJO FEM.	1/10.000	3950-4030	110	16	-
OPEN NEGRO MASC.	1/10.000	4110-4250	140	16	-
OPEN NEGRO FEM.	1/10.000	4110-4250	140	16	-
M-Alevín	1/10.000	3310-3370	85	15	-
M-Infantil	1/10.000	3890-3990	95	15	-
M-Cadete	1/10.000	4970-5090	140	17	-
M-Junior	1/10.000	6320-6390	170	20	-
M-Senior	1/10.000	6950-7030	190	23	-
M-Veterano A	1/10.000	5910-6000	185	18	-
M-Veterano B	1/10.000	4880-4990	130	16	-

M-Veterano C	1/7.500	4250-4360	140	18	-
M-Veterano D	1/7.500	3330-3370	100	15	-
F-Alevín	1/10.000	3020-3100	85	14	-
F-Infantil	1/10.000	3300-3390	95	14	-
F-Cadete	1/10.000	4110-4210	110	15	-
F-Junior	1/10.000	5050-5170	155	17	-
F-Senior	1/10.000	6020-6140	175	22	-
F-Veterano A	1/10.000	5000-5080	140	19	-
F-Veterano B	1/10.000	3840-3910	110	16	-
F-Veterano C	1/7.500	3090-3130	85	13	-
F-Veterano D	1/7.500	2410-2460	70	11	-

***Categorías no oficiales**

Procedimiento del relevo.

SALIDAS. Se organizarán 3 salidas en masa separadas por 10'.

- 10:30 Primera salida: categorías masculinas de competición.
- 10:40 Segunda salida: categorías femeninas de competición.
- 10:50 Tercera salida: categorías open.
- 12:30 Una cuarta salida en masa para todos aquellos relevistas que, pasada una hora y cuarenta minutos después de la tercera salida, no hayan recibido el relevo.

PASILLO DE ESPECTADORES. Existirá un pasillo de espectadores que tendrá su inicio en la baliza de espectadores (100) y recorrerá parte del centro de competición con el objeto de mejorar el espectáculo y facilitar la identificación de los corredores por parte de los componentes del equipo de relevos.

ENTREGA DE MAPAS. Una vez el compañero haya pasado por el pasillo de espectadores, el siguiente relevista deberá dirigirse a la zona de mapas donde recogerá el que corresponda a su dorsal. Una vez chequeado por un juez de salida, podrá pasar a la zona de espera del relevo. El mapa permanecerá en todo momento enrollado, no estando autorizada su visión hasta que no se produzca la palmada de cambio de relevo. La visión del mapa antes del cambio de relevo, en la zona de espera, supondrá la descalificación del corredor.

Se recuerda que los competidores deben llevar en todo momento su dorsal bien visible por la parte delantera del pecho, a su llegada de recogida de mapa, para facilitar al Juez de salida su rápida identificación.

El procedimiento para la entrega del relevo se explicará, con un ejemplo sobre el terreno, el sábado ,15 minutos antes de la primera salida.

CIERRE META: **15:20 h**.

Croquis de acceso

Consultar gráfico pag.44

Prueba de Media Distancia (Domingo 20ABR25)

MAPA: La Jarosa E

CARTOGRAFOS: Rui Antunes y José Batista (NOV 2024)

REVISIÓN: Antonio Guerrero y Santiago Beloso (MAR 2025)

ESCALA: 1/10.000 y 1/7.500 según categoría. Consultar cuadro de distancias.

EQUIDISTANCIA: 5 m.

TRAZADOR: José Manuel Martínez Ruíz

Comentarios del trazador: para la prueba de media distancia hemos reservado la parte del mapa con mayor exigencia técnica, plagada de detalles rocosos de todo tipo y tamaño que esperamos sea la guinda del pastel de este CEO por la exigencia de precisión absoluta para realizar la carrera perfecta. La velocidad será alta puesto que el suelo lo permite, pero la densidad de elementos rocosos y los continuos cambios de dirección obligarán a estar concentrado de principio a fin, especialmente en los tramos cortos en los que hay que tener siempre un plan y buscar un elemento diferenciador de ataque seguro. Adecuar esa velocidad a las demandas de cada punto será clave para no cometer errores y evitar pérdidas provocadas por la improvisación .

Se estima que los campeones y campeonas de España de la mayoría de categorías de media distancia estarán cerca del límite superior de los tiempos aconsejados .

Equidistancia: 5 metros

CATEGORIA	ESCALA	DISTANCIA	DESNIVEL	Nº CONTROLES	SALIDA
OPEN AMARILLO	7.500	2030 m	45 m	12	2
OPEN NARANJA	7.500	2580 m	55 m	13	2
OPEN ROJO MASC.	10.000	3670 m	65 m	15	2
OPEN ROJO FEM.	10.000	3670 m	65 m	15	2
OPEN NEGRO MASC.	10.000	4280 m	110 m	16	2
OPEN NEGRO FEM.	10.000	4280 m	110 m	16	2
U-10	7.500	2080 m	45 m	13	2
M-12	7.500	2870 m	40 m	15	1
M-14	10.000	3720 m	65 m	16	1
M 16/18	10.000	3540 m	70 m	14	1
M-16E	10.000	4730 m	125 m	18	1
M-18E	10.000	5390 m	125 m	18	1
M-20E	10.000	6240 m	170 m	25	1
M-21B	10.000	4020 m	95 m	18	1
M-21A	10.000	5300 m	105 m	20	1
M-35B	10.000	4150 m	105 m	19	1
M-35A	10.000	6040 m	165 m	21	1
M-40	10.000	5710 m	145 m	20	1
M-45	10.000	5350 m	120 m	19	1
M-50	10.000	4920 m	115 m	19	1
M-55	7.500	4670 m	115 m	18	1
M-60	7.500	4230 m	110 m	17	1
M-65	7.500	3770 m	100 m	16	1
M-70	7.500	3290 m	75 m	14	1

M-75	7.500	2920 m	60 m	13	1
ME	10.000	7110 m	180 m	29	1
F-12	7.500	2510 m	40 m	15	1
F-14	10.000	3280 m	65 m	15	1
F 16/18	10.000	3190 m	80 m	14	1
F-16E	10.000	3770 m	85 m	16	1
F-18E	10.000	4440 m	120 m	19	1
F-20E	10.000	5230 m	120 m	19	1
F-21B	10.000	3510 m	70 m	14	1
F-21A	10.000	4060 m	115 m	17	1
F-35B	10.000	3450 m	80 m	14	1
F-35A	10.000	4690 m	100 m	18	1
F-40	10.000	3990 m	105 m	16	1
F-45	10.000	3740 m	95 m	15	1
F-50	10.000	3440 m	70 m	15	1
F-55	7.500	3310 m	70 m	14	1
F-60	7.500	2880 m	65 m	14	1
F-65	7.500	2640 m	45 m	11	1
F-70	7.500	2280 m	40 m	11	1
F-75	7.500	2160 m	30 m	10	1
FE	10.000	6160 m	160 m	25	1

***Categorías no oficiales**

SALIDA 1: Presalida de 5 minutos

Distancia Centro de competición a Presalida: 2000 m

Distancia Zona Descarga Bus a Presalida: 1000 m

SALIDA 2: Sin Presalida

Distancia Centro de competición a Salida 2: 300 m

Distancia Zona Descarga Bus a Salida 2: 700 m

CIERRE SALIDAS: 15 min. Después de la última salida.

CIERRE DE META: 14:30 (120 minutos después de la última salida).

SALIDAS OPEN: DE 09.00 A 12.00 CON BASE START

Croquis de acceso

Consultar gráfico pag.44

Notas sobre vestuario.

- **Mapa Urbano El Pedroso (Prueba Sprint No LEOP, No LAOP)**
  - Se puede correr perfectamente con zapatillas de atletismo y pantalón corto.

- ## Mapa La Jarosa CEOP 2025

  Para las tres pruebas de bosque se recomiendan zapatillas con relieve y tacos de goma o clavos. Vestuario camiseta manga corta, pantalón largo y calcetas. Apenas existe vegetación rastrera, aunque ahora con la primavera existen algunas zonas con ortigas.

  En algunas zonas el terreno se encuentra encharcado por lo que se recomienda disponer de 2 pares de zapatillas y calcetas para poder cambiarse al día siguiente.

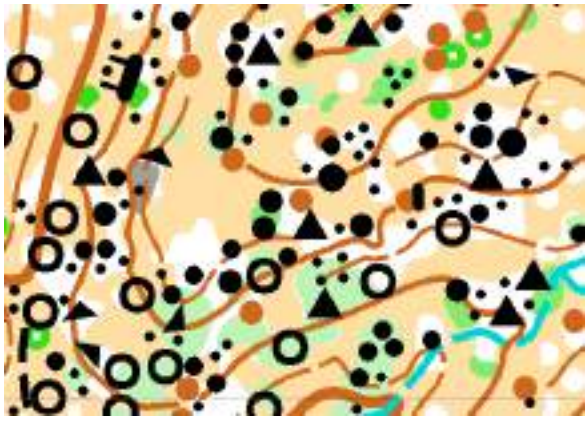

Más de 9000 detalles de roca y elemento singulares

ITINERARIO ACCESO PARKING Y CENTRO DE COMPETICIÓN CEOP (LARGA, RELEVOS Y MEDIA)

El itinerario de acceso para las tres pruebas de bosque (Larga, Relevos y Media) hasta el Centro de Competición (Event Center) será el mismo durante los tres días. Se establece un recorrido de sentido circular, en el que habrá una parte que discurrirá por pista de tierra para los vehículos (unos 6 km. por pista de tierra de un total de 7,7 km.). Los aparcamientos habilitados son el 1, 2 y 3 denominados de más cerca a más lejos del Centro de Competición. En todo momento se deberán seguir las indicaciones del personal de la organización que llevarán chalecos amarillos.

ACCESOS A ZONA DE COMPETICIÓN

- LARGA DISTANCIA VIERNES 18ABR25
- RELEVOS SÁBADO 19ABR25
- MEDIA DISTANCIA DOMINGO 20 ABR25

Distancias desde Parking 3
Al Centro Competición: 2000m
A la Salida 1 de la Larga: 2500 m
A la Salida 2 de la Larga: 2900 m
A la Salida de Relevos: 2000 m
A la Salida 1 de la Media: 1900 m
A la Salida 2 de la Media: 1700 m

Distancias desde Parking 2
Al Centro Competición: 1400m
A la Salida 1 de la Larga: 1900 m
A la Salida 2 de la Larga: 2300 m
A la Salida de Relevos: 1400 m
A la Salida 1 de la Media: 1300 m
A la Salida 2 de la Media: 1100 m

Distancias desde Parking 1
Al Centro Competición: 1000m
A la Salida 1 de la Larga: 1500 m
A la Salida 2 de la Larga: 1900 m
A la Salida de Relevos: 1000 m
A la Salida 1 de la Media: 900 m
A la Salida 2 de la Media: 700 m

CROQUIS CENTRO DE COMPETICIÓN CEOP

Servicios disponibles en Centro de Competición:

- **SERVICIOS MÉDICOS** AMBULANCIAS SVA Y CONVENCIONAL CON MÉDICO Y ENFERMERO BOTIQUÍN Y DESFIBRILADOR. AMBULANCIA CONVENCIONAL PARA RECUPERACIÓN LESIONADOS.
- **WC QUÍMICOS** MÁSCULINOS Y FEMENINOS (LIMPIEZA DIARIA).
- **INSCRIPCIONES** (EVENT OFFICE)
- **CRONOMETRAJE** Y DESCARGAS SPORT IDENT
- **ZONA O-SHOP** CON TIENDAS MATERIAL DE ORIENTACIÓN
- **LUDOTECA (PARA NIÑOS DE 4 A 10 AÑOS)**
- **CORRELÍN** GRATUITO CON VARIOS RECORRIDOS TIPO LABERINTO DIAS 18 AL 20ABR25.
- **ZONA CLUBES** Y ESPECTADORES
- **SPEAKER** Y RETRANSMISION EN DIRECTO DEL EVENTO. SEGUIMIENTO GPS
- **SERVICIO DE BAR** OFRECIDO POR **HOTEL SIERRA HUEZNAR**.
    - BEBIDAS, REFRESCOS, AGUA….
    - MONTADITOS, BOCADILLOS…
    - ENSALADAS, CREMAS, PLATOS Y GUISOS TÍPICOS DE LA SIERRA MORENA DE SEVILLA

SIERRAHUÉZNAR
VILLA RURAL DE LA SIERRA NORTE

Organización

Director de la Competición: S. Santiago Beloso
Director Adjunto y RR.II.: Luís Gómez García

Directora Técnica: María José Molina
Responsable de Trazados: José Manuel Martínez Ruíz

- **Trazador Sprint:** Samuel Díaz Alcaide
- **Trazador Larga:** Antonio Guerrero Gómez
- **Tazadores Relevos Comunidades:** Juanjo Durán y José Ángel Ramos
- **Trazador Media:** José Manuel Martínez Ruíz

Responsable de Cartografía: Antonio Guerrero Gómez
Responsables de Salidas: Carmen Pedrero e Isabel Serrano
Responsable de Meta: Segundo Presencio
Responsable prueba Sprint: Lucía Misas
Responsable Cronometraje: Maribel Barrigüete

Director Logístico: José Montado

Secretaría General: José María Castellano
Tesorería: Teresa De Olmedo
Inscripciones: Laura García

Director de Comunicación: Luís Fernández Luque

Juez Controlador

Alberto J. García Calado

Jurado Técnico Larga Distancia.

1. María Jose Molina Pérez (FADO)
2. Alberto J. García Calado (FEDOCV)
3. Jonay Pérez Díaz (FEDO_Asturias)
4. David Casado Bravo (FEGADO)

Reservas:
1. Lourdes Cano Rodríguez (FEMADO)
2. Jesús Martínez Morales (FORM)

Jurado Técnico Relevos.

1. María José Molina Pérez (FADO)
2. Alberto J. García Calado (FEDOCV)
3. Jonay Pérez Díaz (FEDO_Asturias)
4. Jesús Martínez Morales (FORM)

Reservas:
1. David Casado Bravo (FEGADO)
2. Sara Castillo Lajas (FEXO)

Jurado Técnico Media Distancia.

1. María José Molina Pérez (FADO)
2. Alberto J. García Calado (FEDOCV)
3. Lourdes Cano Rodríguez (FEMADO)
4. Sara Castillo Lajas (FEXO)

Reservas:
1. Jesús Martínez Morales (FORM)
2. Jonay Pérez Díaz (FEDO_Asturias)

Tecnología IA y Comunicación en el CEOP

Desde la Oficina de Comunicación del Campeonato de España de Orientación CEOP 2025 ponemos a disposición de participantes, acompañantes y seguidores una variedad de **canales y recursos informativos para que puedan vivir la competición de forma cercana, accesible y actualizada.**

Canal de soporte y avisos: CEOP WhatsApp - (CEOP WhatsApp)

A través de este canal ofrecemos apoyo personalizado antes y durante la prueba. Nuestro equipo está disponible en **español, inglés y finlandés** para resolver dudas y proporcionar información actualizada. Añade el número +34 644305708 a tus contactos.

Redes sociales y medios visuales de ADOL

Podrás seguir el desarrollo del campeonato y revivir sus mejores momentos a través de nuestras redes oficiales:

- **Web del evento:** sigue la página web para enlaces a resultados y más contenidos. (https://adolince.es/ceo_2025/)
- **Instagram**: contenido diario con imágenes del evento en la cuenta de ADOL (Instagram).
- **YouTube**: vídeos destacados y cobertura visual, tanto en el canal oficial del club ADOL (YouTube).

Retransmisión en directo: Canal de YouTube de la FEDO

En el Canal YouTube de la FEDO emitiremos las principales pruebas en **streaming**, con imágenes desde cámaras fijas, móviles y drones. Gracias a la tecnología de **Starlink**, líder mundial en transmisión satelital, llevaremos la orientación del terreno al espectador en tiempo real. Contaremos además con los comentarios expertos de **Pepe Pinto**, figura destacada de la orientación local.

Innovación y contenidos generados por inteligencia artificial

También os aportamos contenidos en **modo prueba/experimental generados por inteligencia artificial:**

- **Boletines multilingües** (Web CEOP - ADOL): Traducción en varios idiomas de los boletines mediante inteligencia artificial en la web de ADOL.
- **Chatea con nuestro boletín** (Chatbot CEOP del boletín 2B): disfruta de este chatbot que ha sido creado directamente por la inteligencia artificial. Eso sí, la fuente original es el boletín que a diferencia del chatbot ha sido revisada extensivamente. Os compartiremos el chatbot del boletín 3 en breve.
- **Tertulia de inteligencia artificial** sobre el boletín: versión corta con acento americano (escuchar aquí), versión larga con acento español (escuchar aquí).
- **Video presentación generado por Inteligencia Artificial** (versión en inglés,versión en español

INFORMACIÓN TURÍSTICA

El Pedroso

El Pedroso es un Municipio de cerca de 2.300 habitantes, situado en el Parque Natural de la Sierra Morena de Sevilla, rodeado de bosque. Está al pie de la sierra de El Pedroso y próximo a la cola del embalse del Huéznar.

Se sitúa a 69 Km de Sevilla, 17 km de Cazalla de la Sierra, 21 km de Constantina, 38 km de Castiblanco y 34 km de Cantillana.

En épocas pasadas fue un centro minero de gran importancia, con producción de piritas y con una fábrica siderúrgica. Desaparecida la actividad, sufre una fuerte emigración, y hoy en día es un pueblo de base agrícola-ganadera, donde predominan las dehesas. Actualmente cuenta con un importante desarrollo del turismo rural y de sierra.

Tiene una magnifica oferta de tiendas, bares y restaurantes donde comprar y degustar su gastronomía, a base de productos del cerdo (carne, embutidos, tocino etc.), queso de cabra o carne de caza (venado y jabalí). Entre los productos de la tierra destacan las aceitunas, las setas, los frutos secos, las castañas, y productos de huerta.

En el plano arquitectónico, la Iglesia de Nuestra Señora de la Consolación, de estilo gótico-mudéjar, la Cruz del Humilladero o la Ermita de la Virgen del Espino, son lugares que el visitante no puede perderse.

En la tarde/noche del **Viernes Santo día 18ABR**, podrás disfrutar de la salida procesional de la Hermandad del Santísimo Cristo de la Misericordia y Ntra. Sra. de los Dolores que recorrerá las calles de la localidad.

Alojamientos

Se adelanta información sobre alojamientos en **El Pedroso,** según web oficial **https://turismoelpedroso.com/localizacion/alojamientos/** Actualizaremos y ampliaremos la información en próximos boletines: * Nuevas ofertas

- **Camping y Glamping El Pedroso Kampaoh**
  Bungalows, glamping, 40 parcelas para autocaravanas y camping. Consultar disponibilidad.
  https://es.kampaoh.com/kampaoh-el-pedroso-sevilla/
  Tfno.central de reservas +34 955 25 24 40
- **Apartamentos Turísticos Sierra Huéznar**
  12 casas de 5 plazas ampliables a 6, 10 cabañas con 15 camas literas para campamentos
  Tfno. +34955762026 / Email. gestionturistica@gestionturistica.net
- **Apartamentos Turístico Los Álamos**
  Tfno. +34954889611
- **Casa Granja La Cartuja**
  Tfno. +34954 88 96 85 / Email. turismo@retemail.es
- **El Castaño**
  Tfno. +34 669 05 75 71 / Email. elolivardelpedroso@gmail.com
- **El Acebuche**
  Tfno. +34619 67 03 45 / Email. casaruralsevilla@gmail.es
- **Hotel Entreolivos**
  Tfno. +34954224241 / Email. hotelentreolivospedroso@gmail.com
- **La Casa Rural de Obdulia**
  Tfno. +34 659 44 96 07 / Email. antoniomunozchaves@gmail.com
- **La Casita Mora**
  Tfno. +34 678 50 25 50 / Email. antoniomora810@hotmail.com
- **La Casita del Mosto**
  Tfno. +34669264520 / Email. lacasitadelmosto@gmail.com
- **La Charquera**
  Tfno. +34627987910 / Email. casarurallacharquera@gmail.com
- **Bungalows Los Álamos de El Pedroso** Enlace a web info

A continuación incorporamos algunas **PÁGINAS WEB** que pueden resultarte de interés:

- Información sobre El Pedroso
  http://www.elpedroso.es/
- Turismo en la provincia de Sevilla
  https://www.turismosevilla.org/opencms2/opencms/es/index.html
- Consorcio de turismo de Sevilla

https://www.visitasevilla.es/

- Horarios y precios de trenes
  http://www.renfe.com/
- Federación Española de Orientación
  https://www.fedo.org/
- Semana Santa de Sevilla
  https://visitasevilla.es/la-semana-santa-de-sevilla/

Bares y restaurantes en El Pedroso: (NEW)*

A continuación te indicamos algunos bares y restaurantes que no te debes de perder, y no te vayas de El Pedroso sin degustar su gastronomía, a base de productos del cerdo (carne, embutidos, tocino etc.), queso de cabra o carne de caza (venado y jabalí). Entre los productos de la tierra destacan las aceitunas, las setas, los frutos secos, las castañas, y productos de huerta.

Puedes localizar ubicación y tfno. a través del enlace adjunto. **Se recomienda reservar.**

- Restaurante Hotel Entreolivos https://maps.app.goo.gl/6zB3E8ETEuRjLavj6

- Bar Barroso https://maps.app.goo.gl/5mjdQ5cDFCWsdRVR9

- Bar La Lima https://maps.app.goo.gl/hhrtmLAP4HnBTfLeA

- Casa Arias https://maps.app.goo.gl/PysKGLvo8fyre3Ee6

- Serranía https://maps.app.goo.gl/Z7Di196W8wK7qLBU8

- Capy https://maps.app.goo.gl/F9vPJ1J3pQr4Pg5F7

- Taberna El Cruce https://maps.app.goo.gl/ggAnJUg1CGzz5euH7

- Los Álamos (al lado de la gasolinera) https://maps.app.goo.gl/WNpVhXXC226925qQA

- El Pescaero https://maps.app.goo.gl/ssETYJjXhsTNFsNM8

- El Triana https://maps.app.goo.gl/Mz3zVNXdqZoJQ5jU9

- Club Social Bar https://maps.app.goo.gl/Etw7shNacq9utA9M9

- El Casino https://maps.app.goo.gl/j1QWMgfTeZXqnZwKA

Directrices para la obtención de permisos de entrada (visados para extranjeros).

Consultar información sobre permisos de entrada y visados para extranjero en el siguiente enlace:
https://www.interior.gob.es/opencms/es/servicios-al-ciudadano/tramites-y-gestiones/extranjeria/regimen-general/entrada-requisitos-y-condiciones/

Semana Santa de Sevilla 2025

La Semana Santa de Sevilla se celebra desde el siglo XVI y tiene fama universal. Es uno de los festejos más vistosos y emotivos que existen. La devoción, el arte, el colorido y la música se entremezclan en los actos que se celebran para recordar la muerte de Jesucristo: las procesiones. En ellas, los miembros de las diferentes hermandades y cofradías, vestidos con sus ropajes característicos, recorren las calles llevando los pasos al ritmo de los tambores y la música, produciendo estampas de sobria belleza.

71 hermandades y cofradías de penitencia salen a la calle estos días agrupando a alrededor de 50.000 nazarenos, mientras los "costaleros" cargan los pasos (imágenes religiosas) sobre sus espaldas. Todos los días hay procesiones por la tarde y por la noche. Cada cofradía sale de su iglesia y tiene establecido su propio recorrido, aunque todas deben pasar por la llamada “carrera oficial”, que empieza en la calle Campana y termina con la salida de la hermandad por la Catedral. Tras abandonar la Catedral, el cortejo vuelve a su iglesia por un camino diferente al de ida.

Una magnífica oportunidad para conocer esta celebración para aquellos que quieran acercarse en los días previos a la competición.

Camiseta conmemorativa CEOP 2025

Se ofrece una camiseta conmemorativa **CEOP 2025**, la cual **se puede solicitar a través de SICO** al precio de **16 €**. La camiseta podrá retirarse en zona de competición.

Es una camiseta de competición en **tejido técnico de alta calidad y anti desgarros** de la marca **Goro Textil**.

Se adjunta diseño y guía de tallas.

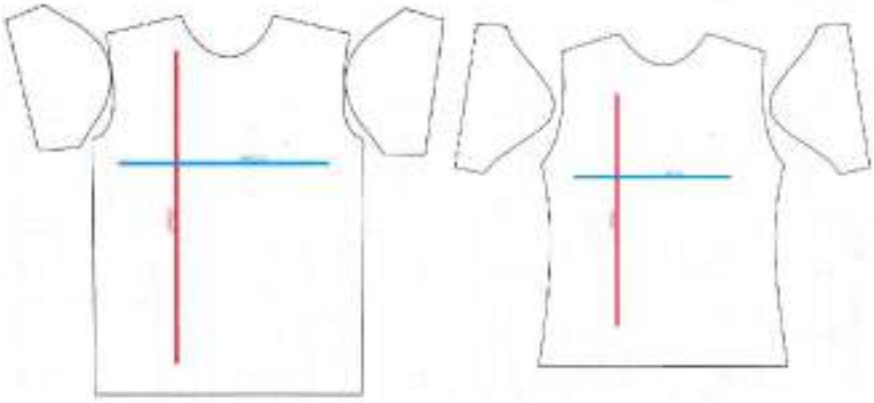

TALLAJE DE CAMISETAS CHICO											
	6	8	10	12	14	S	M	L	XL	XXL	
ANCHO	39,5	41,5	43,5	45,5	47,5	49	52	54	58	62	cm
LARGO	52	56	59	62	65	67	70	72	74	78	cm

TALLAJE DE CAMISETAS CHICAS											
	8	10	12	XS	S	M	L	XL	XXL	3XL	
ANCHO				45.5	48,5	51,5	54,5	57,5	60,5	63,5	cm
LARGO				63	64,5	66	67,5	69	70,5	72	cm

Campeonato de España (urbano)

Durante los días 25 al 26 de octubre, Andalucía también tiene el honor de recibir el **Campeonato de España (Urbano)**, que tendrá lugar en la localidad de Frailes (Jaén) y que será organizado por el **Club Veleta-O.**

Aprovechamos la ocasión para animaros a participar en esta fase del Campeonato de España de Orientación a Pie y que será la 7ª prueba de la Liga Española Sprint.

FEDERACIÓN ANDALUZA DEL DEPORTE DE ORIENTACIÓN

Más info en:

https://federacionandaluzaorientacion.es/2025-laop-ceo-urbano-2/

https://www.oveleta.com/

Contacto

Asociación Deportiva de Orientación Lince

Teléfonos: +34 722 34 80 56

Web CEO2025:. www.sevillaomeeting.es

Correos electrónicos:

ceo2025@adolince.es

inscripcionesceo2025@adolince.es

Organizadores

Patrocinadores

AYTO. EL PEDROSO

Entidades Colaboradoras

tienda de orientacion

PARQUE NATURAL Sierra Norte

EL PEDROSO Turismo

naturspirit

Junta de Andalucía
Consejería de Cultura y Deporte

SiteGround

SIERRAHUÉZNAR
VILLA RURAL DE LA SIERRA NORTE

grupo FORNAUTO

Más de 10.000 m² de exposición y taller en Cantillana

MONBUS

Aceitunas MIROLIVA S.L.
GutiOLI
Aceitunas y Encurtidos con Historia

CALIDAD NEBRIX

Pastelería Virgen del Rosario
El Cuervo de Sevilla

ANEXOS

- **ANEXO I**. Información de Riesgos de la Actividad
- **ANEXO II**. Consentimiento Informado de los participantes en la competición, derivado de los riesgos anteriormente especificados, mediante los cuales informamos de los peligros existentes y de la exención de responsabilidad por parte de la organización al aceptar la inscripción a la prueba.
- **ANEXO III**. Mapas antiguos. Copia de la última versión del mapa del área de competición.
- **ANEXO IV** Normas Suelo Duro
- **ANEXO V** Prensa y Comunicación. Dirección, web y nº de teléfono/fax del responsable de prensa. Directrices para la inscripción de representantes de prensa.
- **ANEVO VI** Solicitudes instalación tiendas material orientación.

ANEXO I

INFORMACIÓN DE LOS RIESGOS DE LA ACTIVIDAD

Identificación, análisis y evaluación de los riesgos propios de la actividad. Recomendaciones de seguridad a los corredores, símbolos especiales y procedimiento de aviso de emergencia en caso de incidente, accidente.

NOMBRE DE LA PRUEBA: CAMPEONATO DE ESPAÑA DE ORIENTACIÓN A PIE 2025
FECHAS: Del 17 al 20 de abril de 2025
LUGAR:

Día 17 ABR25: Casco Urbano de El Pedroso (Sevilla)
Día 18 al 20ABR25: Finca La Jarosa, El Pedroso (Sevilla)

RIESGOS POR ACCIDENTES Y EMERGENCIAS MÉDICAS

RIESGOS CORREDORES:

Lesiones.- Los participantes están expuestos a lesiones musculares debido a la posible fatiga muscular. Estas lesiones suelen ser tirones musculares. Lesiones sufridas por caídas, torceduras, esguinces. También pueden presentarse incidencias relacionadas con el sistema cardiovascular y respiratorio. Para todo ello la organización dispone de un servicio sanitario comprendido por una Ambulancia con Enfermero y conductor del vehículo.

Deshidratación.- Para combatir la deshidratación del participante la organización contará con 1 punto de avituallamiento en meta.

Otros riesgos.- Riesgos asociados al cruce de vallas en buen y mal estado, Caídas; colisión con vehículos TT, participantes, espectadores; condiciones climáticas extremas y de humedad; estado de los viales, carretera y tráfico).

Se extremarán las medidas de seguridad vial, cada participante será responsable de su propia seguridad y extremará la precaución con el tráfico rodado (vehículos etc.) y cruce de vallas.

SIMBOLOS ESPECIALES:

Se utilizarán, en su caso cuando se empleen, los siguientes símbolos especiales para indicar las zonas de precaución por alta densidad de tráfico, y las zonas prohibidas o cerradas al paso.

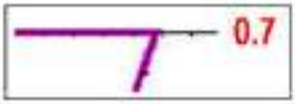

707. Paso prohibido
Un límite, más allá del cual no está permitido el paso.
Color: morado.

PROCEDIMIENTO DE AVISO DE EMERGENCIA EN CASO DE INCIDENTE

En el mapa figurará el número de teléfono móvil de emergencias del dispositivo sanitario de la prueba. En el caso de que un corredor debido a una lesión, caída, etc., precise ayuda y no pueda llegar por sus propios medios a la zona más cercana donde se ubican los servicios sanitarios (meta y zona de avituallamiento), el propio accidentado u otro corredor, procederán a comunicar la posición del accidentado con respecto al código del control más cercano (no confundir con el nº de orden del control en el recorrido), con las indicaciones de dirección más precisas que sea posible (corredor accidentado 100 metros al N del control 47), según ejemplo adjunto. El procedimiento de aviso será por medio de otro corredor que lo notifique personalmente en meta, o a través de teléfono móvil, para ello se recomienda llevar tfno. móvil durante la prueba.

EL Nº DE TFNO. DE EMERGENCIAS DEL EJEMPLO NO ES REAL

X SITUACIÓN LESIONADO

COMUNICAR POSICIÓN CON RESPECTO AL CÓDIGO DEL CONTROL MÁS CERCANO (POSICIÓN ACCIDENTADO 100 m. NORTE CONTROL 47).

RIESGOS PUBLICO EN GENERAL

En cuanto al público asistente, los riesgos más comunes podrían ser eventuales desvanecimientos por deshidratación y caídas.

RIESGOS NATURALES

Recomendaciones y procedimiento de actuación en caso de emergencias naturales sobrevenidas durante la competición:

INCENDIO FORESTAL

- Si observas un conato de incendio o te encuentras en las proximidades de un incendio forestal, avisa lo antes posible al Centro de Competición o llama al 112 si dispones de teléfono móvil e informa sobre la situación del incendio, puedes utilizar el número de control de la baliza más cercana para ubicarlo.
- Aléjate en dirección opuesta a las llamas y tápate la boca y la nariz con una prenda mojada o húmeda, acude al **Punto de Reunión** (Centro de Competición) por el camino más corto y lo

antes posible, avisando a los competidores que te encuentres en tu camino. **No te olvides de descargar tu pinza electrónica** para facilitar el control de personas en meta. Sigue las instrucciones del personal de la Organización y en caso de que decrete la evacuación de la zona, sigue las rutas de evacuación señaladas por la organización, Protección Civil y/o los CFSE.

TORMENTA CON RAYOS.

- En el caso de que durante la prueba se produzca de forma inopinada una tormenta con rayos, y te sorprenda en el campo, evita correr y permanecer en lugares elevados, como la parte alta de las colinas, crestas o divisorias, nunca te refugies bajo los árboles y aléjate de alambradas y objetos metálicos.
- Busca un refugio seguro y cerrado, por ejemplo casas, vehículos de techo duro (no de lona) con las ventanas subidas.
- Si te encuentras en el exterior y en un lugar abierto, ponte en cuclillas, con las rodillas y los pies juntos, la cabeza baja y las manos sobre las orejas, manteniendo el menor contacto posible con el suelo. Sepárate de los grupos de personas.

LLUVIAS INTENSAS E INUNDACIONES

- Si te encuentras en el campo o bosque durante la competición.
  - Aléjate de los ríos, torrentes, zonas bajas de laderas y vaguadas, evitando atravesar vados inundados y arroyos.
  - Dirígete a los puntos más altos de la zona y en caso de que no puedas regresar a la Zona de Competición, espera a recibir ayuda, avisando a los servicios de emergencia si es necesario.
- Si te encuentras en el coche:
  - Circular con precaución y vigila posibles desprendimientos de tierra.
  - Aléjate de puentes torrentes o zonas que se puedan inundar.
  - No aparques el coche en las orillas de los ríos.
  - No atravieses nunca una zona inundada, vados con agua, o zonas donde la altura del agua supere los 20 cm., ya que a partir de esa altura se pierde el control del vehículo y se puede apagar el motor. Con 35 cm. algunos vehículos empiezan a flotar y tendrás dificultad para abrir las puertas del vehículo. Si el agua alcanza los 70 cm. el coche puede ser arrastrado por la corriente. Si es posible, aléjate de la zona inundada, ríos torrentes o curso de agua, mantente en una elevada, mantén la calma y espera a que baje el nivel del agua avisando a los servicios de emergencia si es necesario.

VIENTO FUERTE

- Si te encuentras en el campo o bosque durante la competición.
  - Tener precaución con desprendimientos, en zona de arbolado por caídas de ramas, postes, tendido eléctrico, estructuras provisionales como carpas, arcos hinchables de salida y meta, etc.
- Si te encuentras en el coche:
  - Si es imprescindible desplazarse, extremar las precauciones y la prudencia. Es necesario ralentizar la marcha y sujetar el volante con firmeza.
  - Se recomienda informarse del estado de la red viaria, que puede verse afectada por el temporal.
  - Si se conducen vehículos de grandes dimensiones como autocaravanas o vehículos con remolque, extremar las precauciones ya que tienen más riesgo de salirse de la vía o volcar.

RUTAS Y PROCEDIMIENTO DE EVACUACIÓN

En el caso de que se produzca una emergencia natural sobrevenida durante la competición que aconseje la evacuación de la **zona de competición**, el Director de la Prueba (JE) tomará la decisión de la suspensión del evento, se cerrarán las salidas de competidores, el responsable de salidas entregará las bases de comprobación (Check) al responsable de cronometraje. El Equipo de Evacuación (EAE), Equipo Técnico (Balizadores), si la situación lo permite, iniciará la recogida de los controles avisando a los competidores en carrera que regresen al **Punto de Reunión (Centro de Competición)**.

Se establece como **Punto de Reunión** el **Centro de Competición**, dónde esté ubicado el equipo de cronometraje. Todos los corredores descargarán sus pinzas electrónicas para que la organización pueda comprobar, de los corredores que han tomado la salida, cuantos faltan por entrar en meta. En caso necesario y si la situación lo permite se iniciaría la búsqueda de corredores que no hayan llegado. Los clubes o acompañantes que detectan la falta de algún corredor lo comunicarán en el Centro de Competición.

En el caso de que sea necesario evacuar el **Centro de Competición y la Zona de Aparcamiento de Vehículos**, el Director de Prueba comunicará la evacuación. Se establecerá una ruta principal y una alternativa. El equipo de Evacuación indicará y/o señalizará la ruta de evacuación en coordinación con el Director de Prueba en coordinación con Protección Civil y/o FCSE en su caso.

ANEXO II

CONSENTIMIENTO INFORMADO

DE LOS PARTICIPANTES DE LA COMPETICIÓN

NOMBRE DE LA PRUEBA: CAMPEONATO DE ESPAÑA DE ORIENTACIÓN A PIE 2025
FECHAS: 17 AL 20 DE ABRIL DE 2025
LUGARES: Día 17 CASCO URBANO EL PEDROSO (SEVILLA)
Días 18 AL 20: FINCA LA JAROSA, EL PEDROSO (SEVILLA)

MODALIDAD DEPORTIVA: ORIENTACIÓN A PIE

1. Que mi inscripción a esta prueba, o la de mi representado (en el caso de menores de edad) implica la aceptación de este documento en todos sus puntos.
2. Que conozco y acepto íntegramente el Reglamento y Normas reflejadas en el Boletín de la Prueba, y acepto lo establecido en los reglamentos oficiales de la IOF (Federación Internacional de Orientación), FEDO (Federación Española de Orientación) FADO (Federación Andaluza de Orientación) en vigor.
3. Que me encuentro, o mi representado/a representado (en el caso de menores de edad) se encuentra, en condiciones físicas adecuadas y suficientemente entrenado/a para participar voluntariamente en esta competición de la modalidad deportiva de Orientación.
4. Que no padezco, o mi representado/a representado (en el caso de menores de edad) no padece, enfermedad, defecto físico o lesión que pueda agravarse y perjudicar gravemente la salud al participar en esta competición de la modalidad deportiva de Orientación.
5. Que si padeciera, o mi representado/a representado (en el caso de menores de edad) padeciera, algún tipo de lesión, defecto físico o cualquier otra circunstancia que pudiera agravarse o perjudicar gravemente la salud, al participar en esta competición de la modalidad deportiva de Orientación, lo pondré en conocimiento de la Organización, aceptando las decisiones que al respecto se adopten por los/as responsables del evento.
6. **Asumo los peligros y riesgos derivados de mi participación, o de mi representado/a (en el caso de menores de edad), en esta actividad deportiva, tales como, caídas; accidentes provocados por cruce de**

vallas, colisión con vehículos, participantes, espectadores; condiciones climáticas extremas y de humedad; estado de los viales, carretera y tráfico, (el presente enunciado tiene el carácter meramente indicativo). Respetaré en todo momento las normas de circulación como cualquier otro peatón, siendo responsable de mi propia seguridad en relación con el tráfico urbano.

7. Que me encuentro, o mi representado/a (en el caso de menores de edad) se encuentra en posesión de la licencia federativa en vigor. En caso contrario lo haré constar en el momento de la inscripción, abonando el canon correspondiente del seguro deportivo de la prueba para cada uno de los días de participación.

8. Acepto cualquier decisión que cualquier responsable de la carrera (Jueces, Médicos, ATS, Técnico de la Organización) adopte sobre mi habilidad, o la de mi representado/a, para completar esta competición de la modalidad deportiva de Orientación, con seguridad y sin riesgo para la salud.

9. Autorizo a la Asociación Deportiva de Orientación “Lince” (ADOL) para usar cualquier fotografía, filmación, grabación o cualquier otra forma de archivo de mi participación o la de mi representado/a, en este evento, sin derecho a contraprestación económica.

10.- Que eximo a la Asociación Deportiva de Orientación Lince y a cualquier persona física o jurídica vinculada con la organización de la prueba, de las responsabilidades derivadas de cualquier accidente causado tanto por motivo de hechos de la circulación, como por accidentes deportivos.

11.- Que eximo a los anteriormente citados de cualquier perjuicio que, por motivos de salud, pudieran derivarse de mi participación, asumiendo personalmente el riesgo inherente para la salud que supone el esfuerzo físico requerido para la participación en esta prueba.

12.- Que eximo a los anteriormente señalados de cualquier responsabilidad que de la participación en la prueba pudiera derivarse, tal como pérdida o deterioro de objetos personales, por robo, extravíos u otras circunstancias.

13.- Que existe la posibilidad de sufrir un accidente deportivo inherente a la práctica de la carrera, asumiendo personalmente la responsabilidad de los accidentes que pudiera causar a cualquier participante de la prueba, excluyendo a la Organización de cualquier responsabilidad derivada de estos accidentes.

14- Que existe la posibilidad de causar un accidente a un tercero ajeno a la prueba, asumiendo personalmente la responsabilidad íntegra de este accidente y excluyendo a la Organización de cualquier responsabilidad derivada de estos accidentes.

15.- Que declaro conocer y haber recibido información sobre los riesgos propios de la participación en esta prueba y procedimiento de actuación en caso de emergencia médica o natural, estando satisfecho de la información recibida, pudiendo haber formulado las preguntas convenientes y aclaradas todas mis dudas.

16.- Que he sido advertido sobre las medidas de **PROTECCIÓN DEL MEDIO NATURAL,** no debiendo **d**e originar daño alguno sobre la fauna y flora del entorno de la zona por donde transcurra la competición y que me haré responsable de cualquier daño que se origine a la misma. Cualquier actuación que produzca molestias sobre especies amenazadas deberá paralizarse inmediatamente. He sido informado de que al desarrollarse esta prueba en una zona de distribución del lince ibérico, como participante en dicho evento debo de prestar especial atención en no causar ningún tipo de molestias a esta especie en peligro de extinción. Así mismo, se evitará dejar cualquier residuo o desperdicio.

Sevilla, ABRIL de 2025

El/la participante inscrito/a

ANEXO III

MAPAS ANTIGUOS

Copia de la última versión del mapa del área de competición (Mapas antiguos)

Casco Urbano El Pedroso (Sevilla)

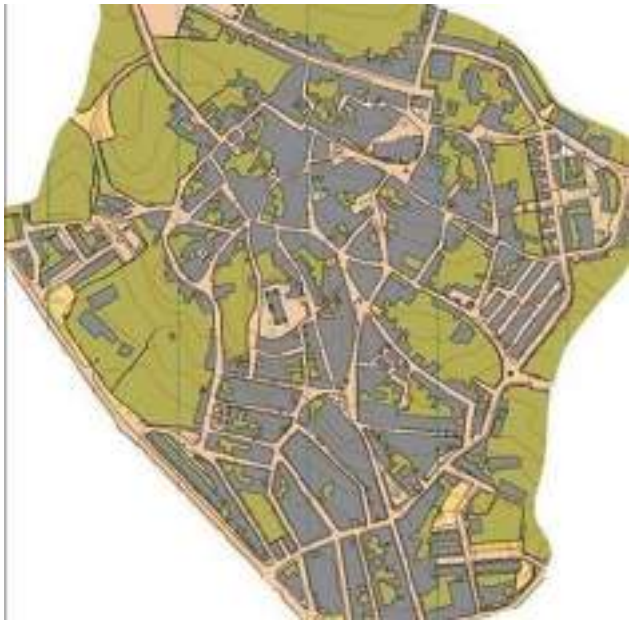

Finca La Jarosa Oeste, El Pedroso (Sevilla)

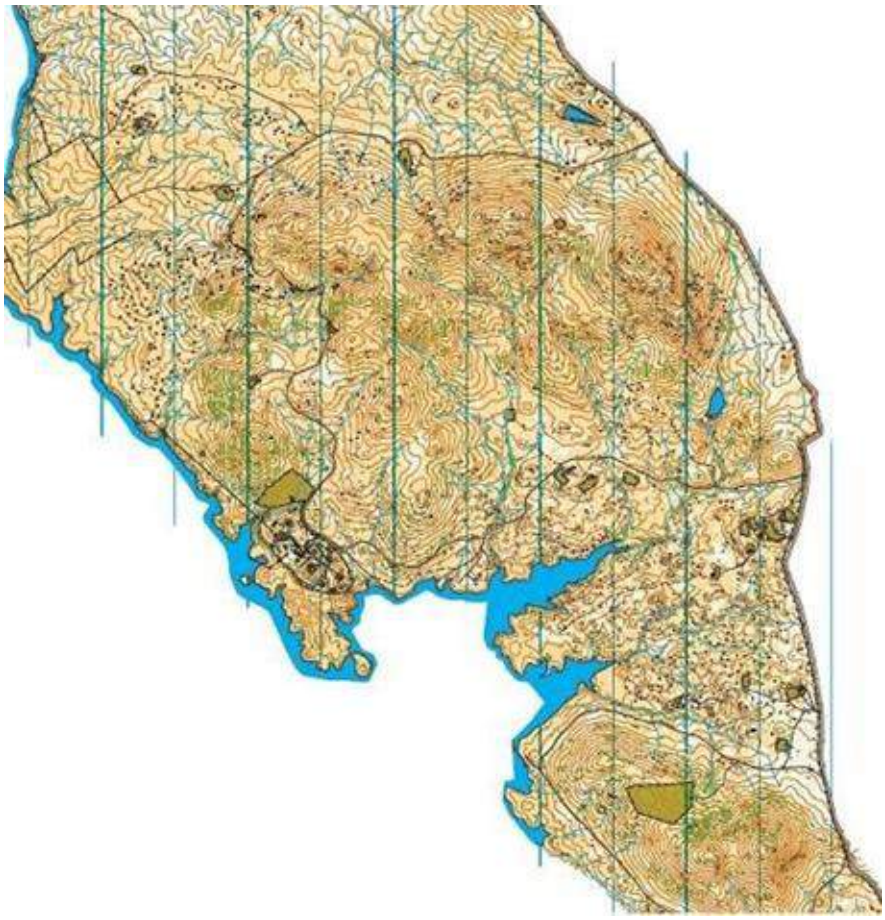

ANEXO IV

NORMAS SUELO DURO

Ubicación:

Polideportivo Municipal de El Pedroso (Sevilla)
Barriada del Espino S/N,
SUELO DURO- POLIDEPORTIVO MUNICIPAL EL PEDROSO

Situación y cómo llegar:

Observaciones:
APARCAMIENTO VEHÍCULOS SUELO DURO

Horarios de uso del suelo duro:

- El jueves día 17 de abril se podrá acceder al suelo duro a partir de las 11:00 horas. La hora límite para acceder será las 23:00 horas (norma FEDO).
- El domingo 20 de abril el suelo duro se tendrá que desalojar antes de las 10:00 horas.

Normas de uso del suelo duro:

1. La hora límite para acceder será las 23:00 horas (norma FEDO).
2. Los grupos de niños deberán estar acompañados en todo momento por un adulto mayor de edad.
3. No se deberá entrar en la pista con calzado sucio o que pueda dañar la superficie.
4. No se podrá cocinar, preparar comidas o calentar líquidos en ningún lugar de la instalación.
5. Se deberán utilizar las papeleras para el desecho de residuos.
6. Los usuarios de los aseos y/o duchas los dejarán limpios después de su uso.
7. Se deberá respetar el descanso de los demás.
8. Las luces del pabellón se apagarán a las 23 horas.
9. Para evitar sobrecargas eléctricas, incidencias, averías etc. está prohibido instalar en los enchufes existentes en el Pabellón, regletas de enchufes eléctricos suplementarios con la intención de aumentar irregularmente la capacidad de toma de corriente de la instalación existente para recarga de teléfonos, tablets o similares y no se podrán instalar cables eléctricos y alargaderas sobre la superficie de la pista
10. Las duchas y aseos se podrán utilizar en el mismo horario del suelo duro.
11. **No se podrá instalar tiendas de campaña**, barreras, carpas, paravientos o cualquier tipo de instalación, que reduzca o limite la capacidad de usuarios total.
12. Ni la organización, ni el Ayuntamiento de El Pedroso se hacen responsables de las pérdidas o posibles hurtos de ropa y/u otras pertenencias en el interior de la instalación que servirá como suelo duro.
13. El titular y responsable de la autorización será el Club ADOL, y éste a través de la persona de la organización designada cómo coordinador, tendrá autorización plena para regular (o dar por terminada) la estancia de los deportistas que hagan uso de la citada instalación.

LA ORGANIZACIÓN CEOP 2025

ANEXO V

PRENSA Y COMUNICACIÓN

Acreditación de prensa

Los periodistas, fotógrafos y equipos de televisión podrán solicitar **acreditación** para acceder a las zonas de competición del CEOP 2025. Esta acreditación se expide exclusivamente a los miembros de prensa que trabajan para medios de comunicación legítimos.

Las solicitudes deberán dirigirse a ceo2025@adolince.es facilitando datos de contacto. Posteriormente nos pondremos en contacto con los solicitantes para facilitar Dirección, web y nº de teléfono/fax del responsable de prensa del CEOP 2025.

ANEXO VI

SOLICITUDES INSTALACIÓN TIENDAS MATERIAL ORIENTACIÓN

Las solicitudes para la **instalación de tiendas de material de orientación** deberán dirigirse al correo electrónico ceo2025@adolince.es facilitando datos de contacto.

La Organización del CEOP 2025 se pondrá en contacto con los solicitantes para, coordinar acceso y autorización aparcamiento y ubicación en zona próxima al Centro de Competición.