



**LIGA CASTILLA LA MANCHA (TROFEO GODIH)**  
**LIGA SURESTE**  
**XVI CIRCUITO PROVINCIAL DE ORIENTACIÓN**

**BOLETÍN 2**



**MAPAS**

**“LA TOCONERA”**

**“LAS LOMAS”**

**CARRERAS**

**LARGA Y**

**MEDIA**



<https://godihalbacete.wordpress.com>



# INDICE

BIENVENIDA	03
PROGRAMA	03
INFORMACION TÉCNICA	04
LA TOCONERA	04
LAS LOMAS	06
TIEMPO DE ACCESO Y SERVICIOS OFERTADOS	07
CATEGORÍAS	08
Categorías Circuito de Albacete	08
DISTANCIAS Y DESNIVELES	09
INSCRIPCIONES	09
PRECIOS	10
SEGURO DE DÍA	11
SUELO DURO	11
SISTEMA DE CRONOMETRAJE	11
HORAS DE SALIDA	12
CIERRE DE META	12
NORMATIVA	12
CLASIFICACIONES	13
Clasificaciones Circuito de Albacete	13
RECLAMACIONES	13
LOCALIZACIONES Y ZONAS	13
AUTOCARAVANAS	15
TROFEOS	15
ACTIVIDADES LUDICAS	15
MAS INFO-CONTACTO	16
ORGANIZA	16
INSTITUCIONES	17
DONDE COMER/DONDE CENAR OTROS LUGARES DE INTERES	17
EMPRESAS COLABORADORAS	18
DECLARACION DE EXENCION RESPONSABILIDADEN LA COMPETICIÓN	19

## **BIENVENIDA.-**

Presentamos a toda la familia de Orientadores que nos quieran acompañar, el IV Trofeo de Orientación Villa de Caudete. El club GODIH junto con el club local KUDT-O ya realizó los anteriores Trofeos de Orientación Villa de Caudete, centrados principalmente en la Liga del Sureste y el Circuito Provincial de Carreras de Orientación de Albacete, con un gran éxito de organización y participación. Por todo ello y por el interés demostrado por las instituciones públicas y privadas de volver a repetir la experiencia, nuestro Club decidió ampliar su zona de influencia incluyendo en esta edición la Liga de Castilla La Mancha al tiempo que repetía con la Liga del Sureste y el Circuito Provincial de Carreras de Orientación de Albacete. Sin duda alguna el reto es importante, pero también ilusionante. Con el apoyo e interés demostrado desde el primer momento por parte de autoridades e instituciones locales, así como el total apoyo e interés demostrado por empresas y entidades públicas y privadas, el Club GODIH, junto con el club local KUDT-O y el MI Ayuntamiento de Caudete, llevaremos a cabo la organización de este importante evento. Otro evento deportivo más en la Villa de Caudete, en la que esperamos la visita de más de 600 deportistas y sus acompañantes, venidos de toda la geografía de Castilla La Mancha, Comunidad Valenciana y Región de Murcia principalmente, que entre el 11 y 12 de noviembre del 2023 competirán y disfrutarán de 2 pruebas de Orientación por los bosques y entornos de nuestra población. Una magnífica oportunidad para dar a conocer a todos los deportistas y sus acompañantes que nos visiten durante el fin de semana, la gran riqueza que esconde la Villa de Caudete.

El Equipo Organizador

## **PROGRAMA.-**

### **VIERNES 10 DE NOVIEMBRE**

- 20:00-23:00. Apertura del Suelo Duro en la Ciudad Deportiva de Caudete, junto al Espacio Sociocultural “LA SALA”, situado en Avd Virgen de Gracia, 90.

### **SÁBADO 11 DE NOVIEMBRE. DISTANCIA LARGA**


- 9:30 Recepción de corredores en el Centro de Competición, situado en el Albergue Municipal de la Toconera, 4,4 km. al sur de Caudete por camino forestal.
- 10:30 Inicio de salidas.
- 12:30 Salida prevista del último corredor

### **SÁBADO 11 DE NOVIEMBRE (TARDE). ACTIVIDADES LÚDICAS**

- 17:00 Visita guiada por Caudete
- 16:30 a 18:30 Visita Villa El Paso.
- 17:00 Cata de Vinos y visita a Bodegas Santa Margarita

### **DOMINGO 12 DE NOVIEMBRE, DISTANCIA MEDIA**

- 9:00 Recepción de corredores en el Centro de Competición, 5,1 km al noroeste de Caudete por camino vecinal asfaltado (300 mts de camino de tierra en buenas condiciones)
- 10:00 Inicio de salidas.
- 12:00 Salida prevista del último corredor.
- 13:30 Entrega de trofeos IV Trofeo Villa de Caudete y sorteo material deportivo.

**INFORMACIÓN TÉCNICA.-****LA TOCONERA (DISTANCIA LARGA)**

Mapa realizado por Mario Rodríguez Martínez en febrero 2013, ampliado por Antonio Díaz Marco en Julio de 2017 y marzo del 2023 y adaptado a la nueva normativa ISSprOM 2019.

Se trata de una zona de pinar más o menos compacto alternado con zonas abiertas con buena visibilidad. La vegetación baja consiste en romeros y espartos que en ocasiones ralentizan la carrera. El suelo es irregular en determinadas zonas por lo que la velocidad de carrera puede verse disminuida. Contiene numerosos cortados y múltiples formas del relieve. También aparecen bastantes sendas y caminos notables.

Es aconsejable el uso de prendas largas y polainas por lo áspero del terreno en determinadas zonas, igualmente se aconseja el vendaje de tobillos.

**Escalas:** 1:10000 y 1:7500 con equidistancia de 5 m.

**COMENTARIOS DEL TRAZADOR (José Puche):** Se trata de una zona que alterna zonas abiertas con buena visibilidad y zonas de espartos que ralentiza notablemente la progresión de carrera. La zona de carrera se ha visto reducida en un 30% por diversas cuestiones, pero he conseguido mantener la idea de que fuese una carrera con clara vocación de larga en la que

predominen las elecciones de ruta. Existen diversos tramos largos con distintas elecciones muy diferentes entre sí y que seguramente, parar 30 segundos para ver las distintas opciones, puede ser clave para minimizar los desniveles y distancias entre todas ellas. Espero que sea una carrera que haga pensar mucho al corredor y saque lo mejor de cada uno.

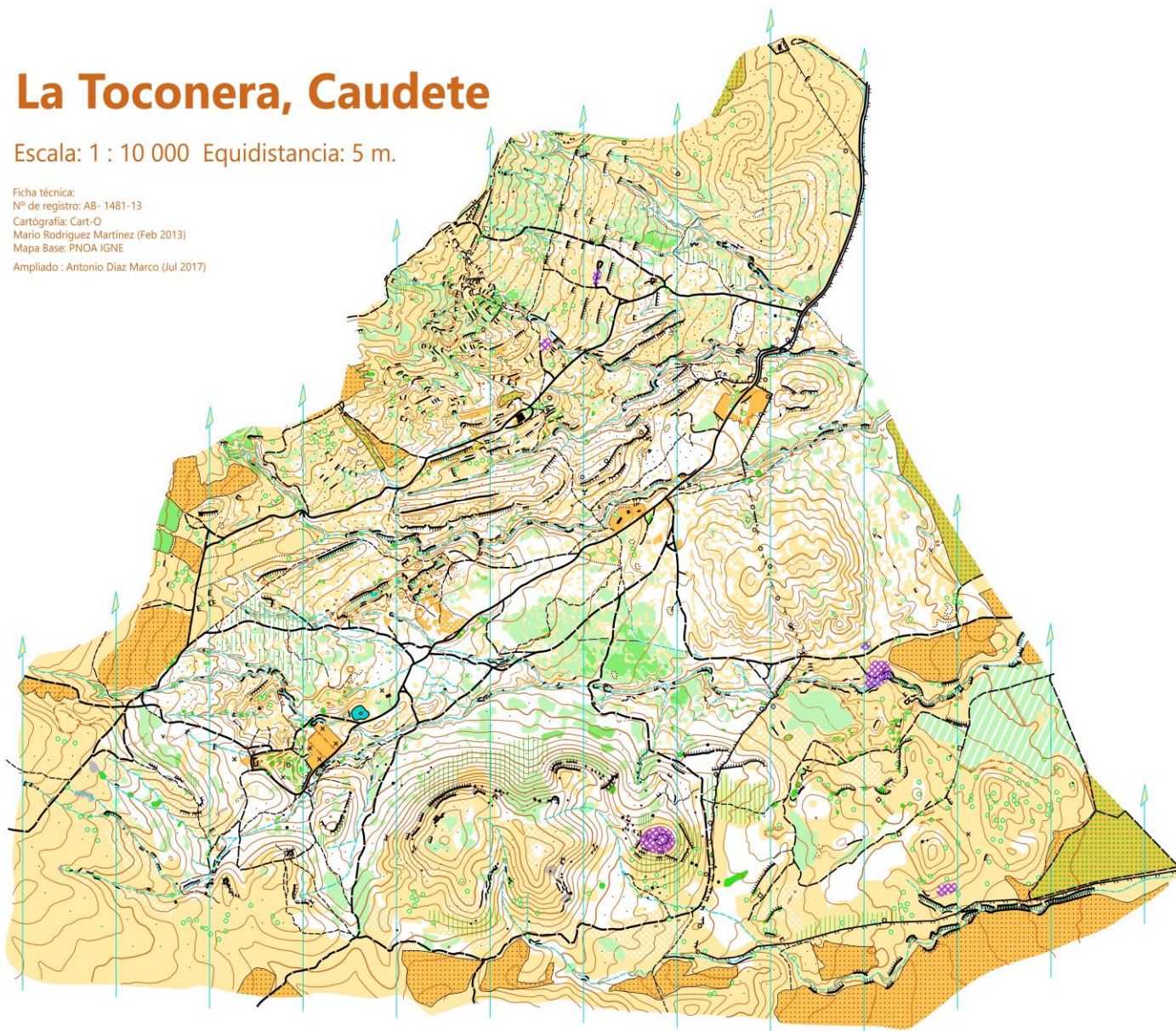
Las categorías inferiores tienen un pequeño tramo balizado que estará encintado desde una depresión al camino (serán escasos 50m)

El mapa ha sido utilizado en competiciones anteriores, tanto de Liga Sureste como del Circuito Provincial por lo que siguiendo la normativa vigente se facilita una copia de mapas anteriores.

## La Toconera, Caudete

Escala: 1 : 10 000 Equidistancia: 5 m.

Ficha técnica:  
Nº de registro: AB- 1481-13  
Cartografía: Cart-O  
Mario Rodríguez Martínez (Feb 2013)  
Mapa Base: PNOA IGNE  
Ampliado : Antonio Diaz Marco (Jul 2017)



**LAS LOMAS (DISTANCIA MEDIA)**

Mapa realizado por Antonio Díaz Marco en septiembre de 2023. Se trata de una zona de pinar de repoblación alternado con zonas abiertas con buena visibilidad.

La vegetación baja consiste en romeros y espartos que en ocasiones ralentizan la carrera.

El suelo es irregular en determinadas zonas con desniveles pronunciados en algunas vaguadas por lo que la velocidad de carrera puede verse disminuida.

Contiene numerosos cortados y múltiples formas del relieve. Su principal característica es la abundancia de vaguadas lo que exigirá la máxima concentración del corredor para estar ubicado en todo momento.

Existen zonas de piedras sueltas; esto, unido a lo áspero del terreno en otras zonas, hace aconsejable el uso de polainas y prendas largas junto con el vendaje de tobillos.

**Escalas:** 1:10000, 1:7500 y 1:5000 con equidistancia de 5 m.

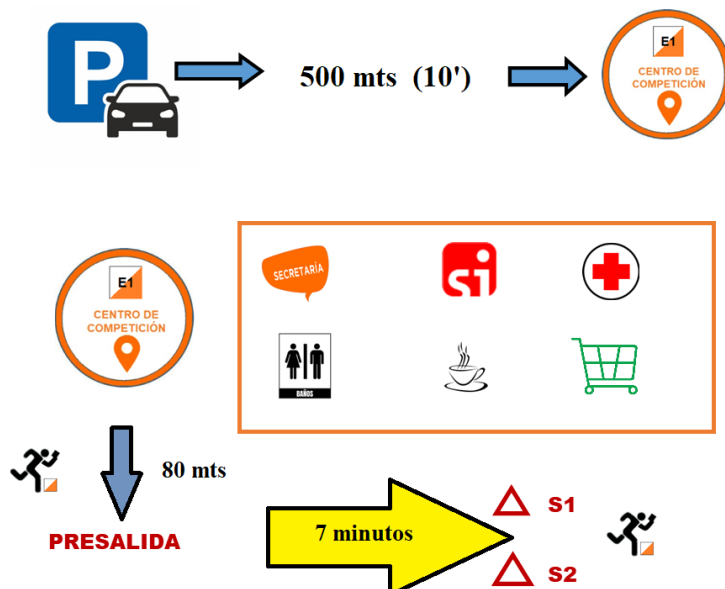
**COMENTARIOS DEL TRAZADOR (Joaquina Herrero):** Nos encontramos ante un mapa nuevo con numerosos elementos de relieve: multitud de vaguadas, surcos de erosión y abundantes cuevas y cortados, unido a la vegetación típica mediterránea de pino bajo y esparto. El mapa tiene mucho relieve por lo que la lectura precisa será fundamental para atacar bien los controles. En el terreno hay zonas de desnivel acusado con piedra suelta, lo que dificulta la progresión por lo que se recomienda zapatillas con clavos, tacos y vendajes de tobillos. Los trazados han sido diseñados con cambios de dirección continuos y elecciones de ruta para evitar subir el desnivel acumulado.

Las categorías inferiores tienen un tramo balizado que estará encintado (aprox. 150m)

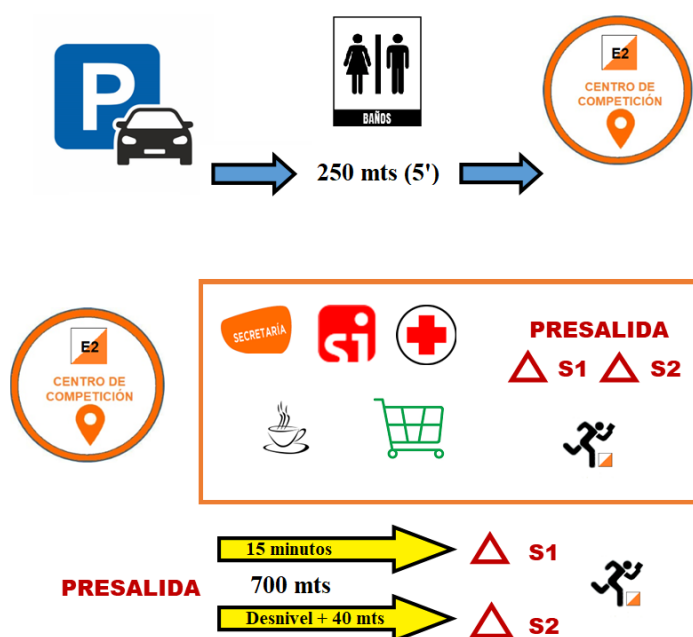
**TIEMPO DE ACCESO Y SERVICIOS OFERTADOS.-**



**LA TOCONERA (DISTANCIA LARGA)**



**LAS LOMAS (DISTANCIA MEDIA)**



**CATEGORÍAS.-**

TROFEO GODIH	CIRCUITO PROVINCIAL DE ALBACETE	LIGA C-LM	LIGA SURESTE
			
U10		U10	
M/F 12	ALEVIN M/F	M/F 12	M/F 12
M/F 14	INFANTIL M/F	M/F 14	M/F 14
M/F 16	CADETE M/F	M/F 16	M/F 16
M/F 18	JUVENIL M/F	M/F 18	M/F 18
M/F 21 A			M/F 21 A
M/F 21 B		M/F 21 B	M/F 21 B
M/F E		M/F 21	M/F E
M/F 35		M/F 35	M/F 35
M/F 45		M/F 45	M/F 45
M/F 55		M/F 55	M/F 55
M/F 65		M/F 65	M/F 65
M/F AZUL	M/F AZUL		
M/F ROJO	M/F ROJO		OPEN ROJO
M/F NARANJA	M/F NARANJA	OPEN NARANJA	OPEN NARANJA
AMARILLO/FAMILIAR	FAMILIAR	OPEN AMARILLO	OPEN AMARILLO

Los corredores, en el momento de realizar la inscripción, deberán escoger la categoría establecida en el IV Trofeo Villa de Caudete/ Trofeo Godih.

**Categorías Circuito de Albacete**

Los corredores federados de Albacete que participen en esta prueba puntuaran de forma automática en el circuito de Albacete.

Lo puntos obtenidos en la categoría inscrita se trasladarán a la categoría del circuito en la que hayan participado con anterioridad según lo estipulado en el reglamento del circuito 2023.



**DISTANCIAS Y DESNIVELES.**

Categoría	LARGA						MEDIA				
	Distancia	Desnivel	Control	Escala	Salida		Distancia	Desnivel	Control	Escala	Salida
U10	2,4 km	45 m	9	1/7500	S1	1,7 km	30 m	8	1/5000	S1	
F12	2,4 km	50 m	10	1/7500	S1	1,7 km	30 m	8	1/5000	S1	
M12	2,4 km	50 m	10	1/7500	S1	1,7 km	30 m	8	1/5000	S1	
F14	2,8 km	80 m	9	1/7500	S2	2,1 km	35 m	13	1/7500	S2	
M14	4,1 km	90 m	10	1/7500	S2	2,2 km	55 m	13	1/7500	S2	
F16	4,4 km	130 m	10	1/10000	S2	2,2 km	85 m	13	1/7500	S2	
M16	6,2 km	175 m	14	1/10000	S2	2,9 km	115 m	15	1/7500	S2	
F18	6,0 km	185 m	11	1/10000	S2	2,9 km	115 m	15	1/7500	S2	
M18	6,7 km	195	12	1/10000	S2	3,2 km	145 m	18	1/7500	S2	
F21B	4,6 km	115 m	10	1/10000	S2	2,8 km	95 m	14	1/7500	S2	
M21B	5,4 km	155 m	12	1/10000	S2	2,9 km	115 m	14	1/7500	S2	
F21A	6,0 km	185 m	11	1/10000	S2	2,9 km	115 m	15	1/7500	S2	
M21A	7,5 km	230 m	16	1/10000	S2	3,7 km	155 m	18	1/10000	S2	
FE	7,0 km	235 m	14	1/10000	S2	3,8 km	175 m	18	1/10000	S2	
ME	8,8 km	310 m	17	1/10000	S2	4,3 km	195 m	19	1/10000	S2	
F35	6,9 km	215 m	15	1/10000	S2	3,7 km	155 m	18	1/10000	S2	
M35	7,5 km	230 m	16	1/10000	S2	3,8 km	175 m	18	1/10000	S2	
F45	4,5 km	145 m	10	1/10000	S2	2,4 km	85 m	13	1/7500	S2	
M45	6,2 km	175 m	14	1/10000	S2	3,2 km	145 m	18	1/7500	S2	
F55	3,6 km	75 m	12	1/7500	S2	1,9 km	50 m	11	1/7500	S2	
M55	4,5 km	145 m	10	1/10000	S2	2,4 km	85 m	13	1/7500	S2	
F65	3,1 km	85 m	8	1/7500	S2	1,5 km	45 m	10	1/5000	S2	
M65	3,6 km	75 m	12	1/7500	S2	1,9 km	50 m	11	1/7500	S2	
Naranja F	2,7 km	75 m	9	1/7500	S1	1,8 km	40 m	10	1/7500	S1	
Naranja M	2,9 km	65 m	10	1/7500	S1	2,0 km	40 m	10	1/7500	S1	
Rojo F	4,6 km	115 m	10	1/10000	S2	2,8 km	95 m	14	1/7500	S2	
Rojo M	5,4 km	155 m	12	1/10000	S2	2,9 km	115 m	14	1/7500	S2	
Azul F	6,0 km	185 m	11	1/10000	S2	2,9 km	115 m	15	1/7500	S2	
Azul M	6,7 km	195 m	12	1/10000	S2	3,2 km	145 m	18	1/7500	S2	
Amarillo	2,4 km	45 m	9	1/7500	S1	1,7 km	30 m	8	1/5000	S1	

**INSCRIPCIONES.-**

Hasta el lunes 06 de noviembre a las 23:59.

Todos los corredores deberán realizar su inscripción a través de la plataforma SICO de la FEDO.

<https://www.sico.fedo.org/carrera.php?id=20161509>

**LA SIGUIENTE PLATAFORMA DE INSCRIPCIÓN SOLO SE UTILIZARÁ PARA AQUELLOS CORREDORES DE LA PROVINCIA DE ALBACETE QUE DESEEN PUNTUAR ÚNICA Y EXCLUSIVAMENTE EN EL CIRCUITO PROVINCIAL:**

A través de Orienteeringonline:

<https://www.orienteringonline.net/CompetitionBasicInfo.aspx?CompetitionID=13038>

Si algún corredor de otras provincias a la de Albacete o clubs no pertenecientes al Circuito Provincial de Carreras de Orientación de Albacete se inscribiera a través de esta plataforma, su inscripción **NO SE TENDRA EN CUENTA**, quedando no inscrito en la prueba.

**La inscripción no se considerará formalizada hasta que se haya realizado el ingreso bancario.**

Las cuotas de inscripción deberán realizarse a favor del GODIH en la siguiente cuenta corriente:

**ES04 3144 5700 2920 0909 2723 (Caja Rural de Villamalea)**

Habrà que enviar el justificante de transferencia al siguiente correo-e: [secretariagodih@hotmail.com](mailto:secretariagodih@hotmail.com). En este mismo correo se pueden solicitar facturas.

**Inscripciones el día de la prueba:**

El día de la prueba podrán hacerse inscripciones en las categorías AMARILLO/FAMILIAR y NARANJA siempre que haya disponibilidad de mapas.

**PRECIOS**

Categoría	Larga		Media	
	Federado	No Federado	Federado	No Federado
Familiar / Naranja	4 €	6 €	4 €	6 €
U10, M/F de 12 a 18	5 €	7 €	5 €	7 €
Resto categorías Incluido Rojo y Azul	8 €	10 €	8 €	10 €

**OTRAS CUOTAS**

Alquiler tarjeta Sportident	2 € por día de competición
Suelo duro	2 €

<b>Cambio de número de tarjeta SI antes de competir el corredor</b>	<b>3€</b>
<b>Cambio de número de tarjeta SI después de competir el corredor</b>	<b>5€</b>

## SEGURO DE DÍA.-

Todos los corredores están obligados a correr asegurados.

Los corredores que no tengan licencia federativa deberán solicitar el seguro al realizar la inscripción, indicando DNI y fecha de nacimiento. Aquellos corredores que no faciliten los datos necesarios para formalizar el correspondiente seguro y participen en la prueba lo harán **bajo su responsabilidad**, eximiendo a la organización de cualquier tipo de responsabilidad o reclamación por accidentes acaecidos en el transcurso de la prueba.

## SUELO DURO.-

Ubicado en un pabellón de la Ciudad Deportiva Antonio Amorós, Avd. Virgen de Gracia, núm 90 -02660- CAUDETE

Horario:

Apertura viernes 20:00 h

Cierre domingo 10:00 h.

El sábado por la mañana permanecerá cerrado de 10:00 a 13:00.

NORMAS DE USO:

- Todos los menores que hagan uso del suelo duro deberán contar con la presencia de un adulto que se responsabilice de ellos.
- No está permitido comer en la zona habilitada para la instalación de colchonetas.
- Las luces se apagarán a las 23 h. y se encenderán a las 7 h. por lo que se establece esa franja horaria como horario de silencio.
- En caso de desperfectos en las instalaciones deportivas serán responsables los corredores que hayan causado los daños, respondiendo solidariamente los clubes a los que estos pertenezcan.

## SISTEMA DE CRONOMETRAJE.-

Cada corredor deberá llevar su propia tarjeta, cuando se realice la inscripción deberá registrarse el número de la misma. En el caso de no tener tarjeta se podrá alquilar por cada día de competición. Para el alquiler de la misma se deberá dejar un depósito de 35€ o en su defecto el DNI o Carnet de Conducir que serán devueltos una vez sea devuelta la tarjeta. En caso de pérdida o deterioro se deberá abonar la cantidad de 35 € sirviendo la fianza como medio de pago. Los corredores de las categorías OPEN correrán también con tarjeta SPORTident. En todos los controles existirá pinza manual para utilizar en caso de detectar el fallo de alguna estación.



Aunque no se complete el recorrido, es **OBLIGATORIO PASAR POR META** para controlar los corredores que faltan por llegar.

En todas las pruebas, además del sistema tradicional SPORTident, estará habilitado el sistema SI-AIR+ de SPORTident.

### **HORAS DE SALIDA.-**

Tanto en la plataforma SICO como en la plataforma Orienteeringonline se podrá escoger la opción de salida pronto o tarde. Se ruega hacer un uso responsable de la misma pues si todos solicitan salida pronto o salida tarde resulta imposible atender dichas peticiones.

Si algún corredor quiere hacer su carrera y después la familiar, tendrá que ser en este orden (un corredor no puede haber estado antes en la zona de competición)

Solo se atenderán peticiones de hora de salida PERSONALIZADAS siempre que sea por una causa justificada y cuando sea posible.

Para solicitar horas de salida, mandar un mail a [sigodih@gmail.com](mailto:sigodih@gmail.com) indicando el motivo.

### **CIERRE DE META.-**

La meta se cerrará:

- En carrera Media: 1 hora y media después de la salida del último corredor.
- En carrera Larga: 2 horas y media después de la salida del último corredor.

### **NORMATIVA.-**

La competición se regula por la normativa de la Liga de Castilla La Mancha, Liga del Sureste, Reglamento del Circuito Provincial de Orientación de Albacete y en defecto de estos por la normativa de la FEDO e IOF.

Desde la publicación de este Boletín está prohibido acceder a las zonas de carrera para entrenar o reconocer los terrenos. Durante toda la competición, los participantes deben seguir las instrucciones del personal de la Organización.

Se recomienda a los corredores llegar con la suficiente antelación a la zona de competición, contando que hay que aparcar, desplazarse y cambiarse o prepararse para la prueba.

Los orientadores que lleguen tarde tomarán la salida cuando sea posible.

En la zona de Salida se dispondrá de estaciones para limpiar y comprobar las tarjetas SPORTident; es responsabilidad de cada corredor limpiar y comprobar su tarjeta electrónica antes de comenzar el recorrido, así como de coger y comprobar el mapa correspondiente a su categoría y nombre.

El recorrido estará marcado en el mapa en color magenta (rosa) y deberá realizarse en el orden indicado; saltarse el orden de los controles o no picar alguno de ellos, es motivo de descalificación. Los participantes deben guardar silencio en todo el recorrido de la prueba. No se debe informar a otros corredores de la posición de los controles.

En competición está prohibido seguir o ayudar a otros corredores, salvo en caso de emergencia. Los participantes están obligados a prestar auxilio a aquellos corredores que se encuentren accidentados. Incluso deberán de abandonar la prueba para prestar dicho auxilio si fuese necesario. Aquellos participantes que así no lo hicieran serán descalificados.

Al cruzar la línea de Meta, el corredor habrá terminado su recorrido y deberá seguir las indicaciones de jueces y personal de la Organización. Una vez que haya descargado su tarjeta electrónica, podrá recoger el correspondiente control de tiempos.

Aquellos que hayan terminado su recorrido no deberán enseñar el mapa a los corredores que todavía no hayan tomado la salida.

**¡¡RECORDAR: JUEGO LIMPIO!!**

## CLASIFICACIONES.-

Los vencedores del IV Trofeo Villa de Caudete se establecerán por la suma de puntos de las dos pruebas puntuables: Larga y Media.

Los puntos se calcularán mediante la división entre los minutos que emplee el vencedor de la prueba y cada corredor x 1000.

### Clasificaciones Circuito de Albacete

Aquellos federados que compitan en una categoría oficial de la Liga de Castilla-La Mancha y/o Liga Sureste puntuaran de forma automática en el circuito de Albacete según lo establecido en el Reglamento Provincial de Carreras de Orientación de Albacete 2023.

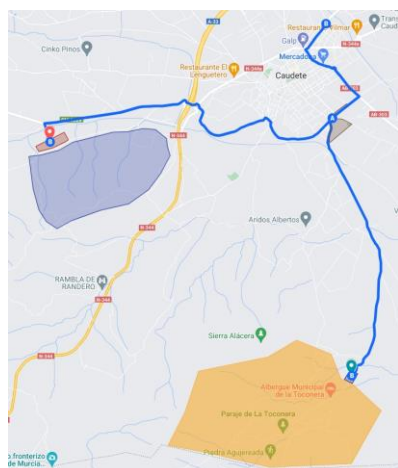
## RECLAMACIONES.-

Los corredores podrán presentar reclamaciones sobre posibles anomalías o incidencias ocurridas en el desarrollo de la carrera.

Dichas reclamaciones se harán por escrito, serán tramitadas por los delegados de los clubes e irán dirigidas al responsable de la prueba. El plazo para presentar las reclamaciones acabará con el cierre de meta.

Se nombrará un jurado técnico para deliberar sobre las reclamaciones. Este jurado estará formado por un miembro de la FECAMADO, otro de la FEDOCV y otro de la FORM.

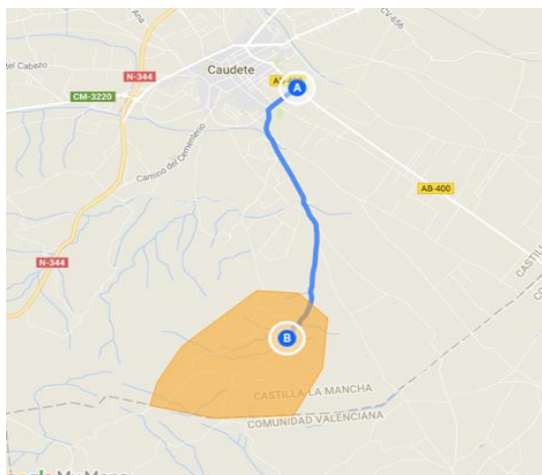
## LOCALIZACION Y ZONAS.-



TODAS LAS UBICACIONES



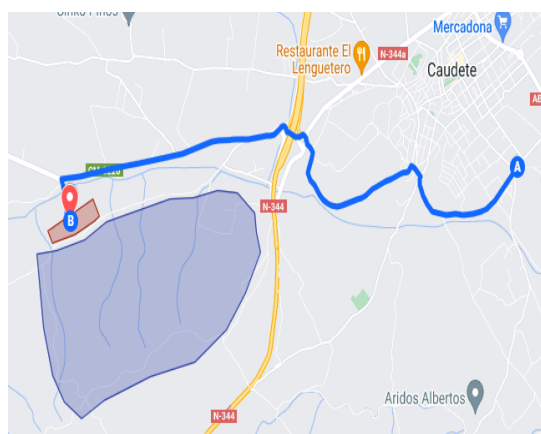
<https://goo.su/g7uUC>



### LA TOCONERA



POSICION GPS  
38.66796,-0.97738



### LAS LOMAS



POSICION GPS  
38.69772,-1.02762



### SUELO DURO



POSICION GPS  
36.69971,-0.98110

**AUTOCARAVANAS.-**

Existe un parking para autocaravanas, con los servicios necesarios, ubicado en la calle Breton de los Herreros. Una vez dicho parking este completo las autocaravanas podrán aparcar en el parking habilitado frente al suelo duro.

**ESTA PROHIBIDO PERNOCTAR EN LAS ZONAS DE CARRERA****TROFEOS.-**

Los trofeos serán productos de la tierra para los 3 primeros clasificados de cada categoría.

Las empresas colaboradoras nos ofrecerán material deportivo y productos de la tierra que serán sorteados después de la entrega de trofeos.

**ACTIVIDADES LUDICAS.-****- VISITA GUIADA POR CAUDETE**

Caudete ha estado poblado desde tiempos del Neolítico. Dada la cantidad de vestigios encontrados en su término, se puede concluir que fue un enclave importante en aquella época, con varios castros en sus zonas elevadas. Con la posterior romanización y el paso de la Vía Augusta surgieron otros enclaves más próximos a la Vía y en zonas del valle. En la conquista del Reino de Murcia por Jaime II, Caudete, vuelve a la Corona de Aragón y Reino de Valencia en 1296, donde permanecerá casi cinco siglos. En el Reino de Valencia obtiene privilegios, costumbres, libertades y buenos usos. Llega a ser una de las 29 villas reales con voz y voto en Cortes. Entre sus muchos títulos se suman los de Muy Noble, Muy Leal, Fidelísima y Real Villa.

Con la Guerra de Sucesión, tras la batalla de Almansa, Felipe V, a petición de Villena, Caudete es declarada en 1707 rebelde y sujeta a Villena como aldea suya. Caudete pierde su pertenencia a Valencia, pero no su memoria, sus raíces, su identidad y su cultura valenciana. En 1737 Caudete consigue su independencia, siendo agregada a Murcia y no a Valencia. Desde 1833 pertenece a la provincia de Albacete.

**ES NECESARIO FORMALIZAR RESERVA**

Información y reservas 965828134 [turismo@caudete.org](mailto:turismo@caudete.org)

**- VISITA VILLA EL PASO**

En 1912, el Conde de San Carlos terminó la construcción de Villa El Paso, una joya de la arquitectura modernista. Un palacio único por su excentricidad, historia y misterio, y por tener una de las colecciones privadas más importantes de vidrieras emplomadas de España. Sus espacios eclécticos os recordarán a la Alhambra de Granada, al Alcázar de Sevilla, y a la Capilla Sixtina, ya que el Conde se inspiró de estos lugares para crear un palacio a su gusto. Después de casi 40 años de abandono, Villa el Paso, empieza su nueva vida ahora.

Visitas no guiadas: sábado 11 de noviembre de 16:30 a 18:30 h

Facebook: Villa El Paso-Caudete

Instagram: villa.elpaso.caudete

Información y precios: WhatsApp 641979344

### - VISITA BODEGAS SANTA MARGARITA

La bodega, fue construida cuidando hasta el más mínimo detalle, manteniendo en la medida de lo posible el encanto de nuestros antepasados y decorándola siguiendo un estilo rústico que va en consonancia perfecta con nuestro ámbito rural, todo ello para hacer disfrutar al turista durante la visita guiada por la bodega.

Reservas hasta el jueves 9 de noviembre 2023 por mail o whastapp

Mail: [gestion@bodegasantamargarita.com](mailto:gestion@bodegasantamargarita.com)

Whatsapp: 620021545

- **Opción 1:** Visita guiada con degustación de vinos x 10€/persona.
  - o Grupo 1: De 16.00 a 17.30 (Visita + degustación)
  - o Grupo 2: De 17.30 a 19.00 (Visita + degustación)
- **Opción 2:** Visita guiada con cata comentada con acompañamiento de embutidos y quesos x 15€/persona.
  - o Hora de inicio 19.00 con la visita guiada
  - o Cata comentada 19.30 hasta 21.00

### MÁS INFORMACIÓN-CONTACTO.-

Página web: [www.godihalbacete.wordpress.com](http://www.godihalbacete.wordpress.com)

E-mail: [abgodih@gmail.com](mailto:abgodih@gmail.com) / [sigodih@gmail.com](mailto:sigodih@gmail.com)

Teléfono: 670287790 (Blas López)

### ORGANIZA.-





**INSTITUCIONES.-**




**DONDE COMER/DONDE CENAR – OTROS LUGARES DE INTERÉS.-**

Os indicamos algunos lugares donde podéis ir, aunque si os dais una vuelta por el pueblo seguro que encontráis alguno más.

caudete	
Todos los controles	22 control(es)
▶	Salida: SUELO DURO
31	FARMACIA DE GUARDIA
32	CENTRO DE SALUD
33	GUARDIA CIVIL
34	POLICIA LOCAL
35	RESTAURACION - LICEO
36	RESTAURACION - LA NOTARIA
37	RESTAURACION - ESENCIA // YALMA
38	RESTAURACION - LOS NARANJOS // LA GONDOLA
39	RESTAURACION - ENTRESUELO
40	RESTAURACION - PEÑA MADRIDISTA
41	RESTAURACION - KEBAB/PIZZAS
42	RESTAURACION - KEBAB/PIZZAS
43	RESTAURACION - CHAMAR
44	RESTAURACION - LA TORRE
45	RESTAURACION - OASIS
46	RESTAURACION - LA TOSCANA
47	MERCADONA
48	CHARTER
49	CARNICERIA MILAN
50	PANADERIA DULCES ALBERTOS
51	PANADERIA ANY
52	KIOSKO EL PASEO (GOFRES -CREPS-GOLOSINAS)

**Es recomendable realizar reservas en los establecimientos de restauración para asegurarse el servicio.**

**EMPRESAS COLABORADORAS.-**



**DECLARACIÓN EXENCIÓN DE RESPONSABILIDAD EN LA COMPETICIÓN.-**

NOMBRE DE LA PRUEBA: IV TROFEO DE ORIENTACIÓN VILLA DE CAUDETE

FECHAS: 11 y 12 DE NOVIEMBRE DE 2023

LUGAR: LA TOCONERA Y LAS LOMAS EN CAUDETE (ALBACETE)

MODALIDAD DEPORTIVA: ORIENTACIÓN A PIE

1. Que mi inscripción a esta prueba, o la de mi representado (en el caso de menores de edad) implica la aceptación de este documento en todos sus puntos.
2. Que conozco y acepto íntegramente el Reglamento y Normas reflejadas en el Boletín de la Prueba IV Trofeo de Orientación Villa de Caudete, y acepto lo establecido en los reglamentos oficiales de la Liga Castilla La Mancha de Orientación, Liga Sureste de Orientación, Circuito Provincial de Albacete de Carreras de Orientación y Federación Española de Orientación (FEDO).
3. Que me encuentro, o mi representado se encuentra, en condiciones físicas adecuadas y suficientemente entrenado para participar voluntariamente en esta competición de la modalidad deportiva de Orientación.
4. Que no padezco, o mi representado no padece, enfermedad, defecto físico o lesión que pueda agravarse y perjudicar gravemente la salud al participar en esta competición de la modalidad deportiva de Orientación.
5. Que si padeciera, o mi representado padeciera, algún tipo de lesión, defecto físico o cualquier otra circunstancia que pudiera agravarse o perjudicar gravemente la salud, al participar en esta competición de la modalidad deportiva de Orientación, lo pondré en conocimiento de la Organización, aceptando las decisiones que al respecto se adopten por los responsables del evento.
6. Asumo los peligros y riesgos derivados de mi participación, o de mi representado (en el caso de menores de edad), en esta actividad deportiva, tales como caídas, colisión con vehículos, participantes, espectadores, condiciones climáticas extremas y de humedad, estado de los viales, carreteras y tráfico (el presente enunciado tiene el carácter meramente indicativo).
7. Respetaré en todo momento las normas de circulación como cualquier otro peatón, siendo responsable de mi propia seguridad en relación con el tráfico urbano.
8. Que me encuentro, o mi representado se encuentra en posesión de la licencia federativa en vigor. En caso contrario lo haré constar en el momento de la inscripción, abonando el canon correspondiente del seguro deportivo de la prueba para cada uno de los días de participación.
9. Acepto cualquier decisión que cualquier responsable de la carrera (jueces, médicos, ATS, técnicos de organización) adopte sobre mi habilidad, o la de mi representado (en caso de menores de edad) para completar esta competición de la modalidad deportiva de Orientación, con seguridad y sin riesgo para la salud.
10. Autorizo al Club GODIH para usar cualquier fotografía, filmación, grabación o cualquier otra forma de archivo de mi participación o la de mi representado, en este evento, sin derecho a contraprestación económica.
11. Que eximo al club GODIH y a cualquier persona física o jurídica vinculada con la organización de la prueba, de las responsabilidades derivadas de cualquier accidente causado tanto por motivo de hechos de la circulación, como por accidentes deportivos.
12. Que eximo a los anteriormente citados de cualquier perjuicio que, por motivos de salud, pudieran derivarse de mi participación, asumiendo personalmente el riesgo inherente para la salud que supone el esfuerzo físico requerido para la participación en esta prueba.
13. Que eximo a los anteriormente señalados de cualquier responsabilidad que de la participación en la prueba derivase, tal como pérdida o deterioro de objetos personales, por robo, extravíos u otras circunstancias.
14. Que existe la posibilidad de sufrir un accidente deportivo inherente a la práctica de la carrera, asumiendo personalmente la responsabilidad de los accidentes que pudiera causar a cualquier participante de la prueba, excluyendo a la Organización de cualquier responsabilidad derivada de estos accidentes.
15. Que existe la posibilidad de causar un accidente a un tercero ajeno a la prueba, asumiendo personalmente la responsabilidad íntegra de este accidente y excluyendo a la Organización de cualquier responsabilidad derivada de estos accidentes.
16. Que declaro conocer y haber recibido información sobre los riesgos propios de la participación en esta prueba, estando satisfecho de la información recibida, pudiendo haber formulado las preguntas convenientes y aclaradas todas mis dudas.
17. Que el simple hecho de participar en la prueba supone la aceptación de todas las cláusulas indicadas anteriormente.